Boletim Agrometeorológico Semanal da Bahia

As chuvas registradas desta semana, entre **16 a 22 de novembro**, geraram os volumes mais expressivos nos seguintes munincípios da Bahia*:* **Candiba (306,6 mm), Feira de Santana (182,6 mm), Serra Preta (179,0 mm), Camacan (176,8 mm), Guanambi (176,6 mm) e Vitória da Conquista (170,9 mm). Nos demais postos monitorados os valores ficaram abaixo de 167,6 mm.**

Água disponível no solo (%) - 22/11/2026

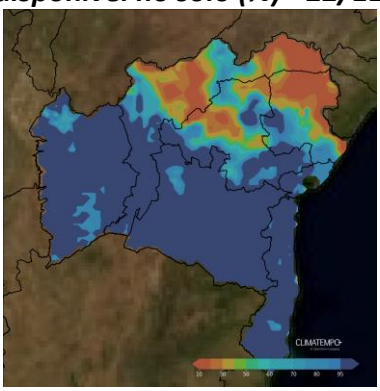

O mapa indica maior disponibilidade de água no solo nas áreas em azul, que abrangem grande parte do Oeste, do centro-sul e do Sul/Extremo Sul da Bahia. No Norte e Nordeste, predominam tons de amarelo, laranja e vermelho, associados a menor disponibilidade. Entre essas áreas há faixas em verde e ciano, indicando uma transição gradual.

Condições para manejo – 22/11/2026
(0) Favorável (azul) | (1) Razoável (verde)
(2) Desfavorável (laranja) | (3) Crítico (vermelho)

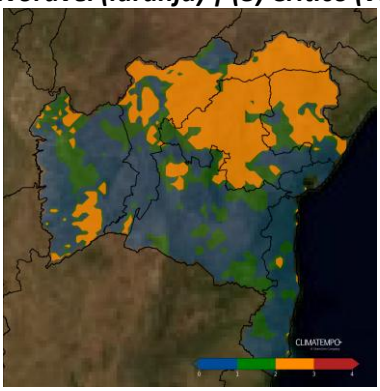

O mapa mostra predomínio da classe representada em laranja no Norte, Nordeste e Centro da Bahia. No Oeste, há maior variação, com áreas em verde e azul; o litoral também apresenta manchas de diferentes classes.

Estiagem agrícola (dias) - 22/11/2026

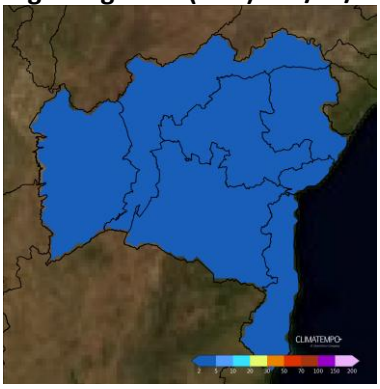

O mapa apresenta predomínio da classe azul em praticamente toda a Bahia.

Previsão do Tempo para os próximos dias

23/11/2026 a 28/11/2026

Pêntada de Chuva (mm)

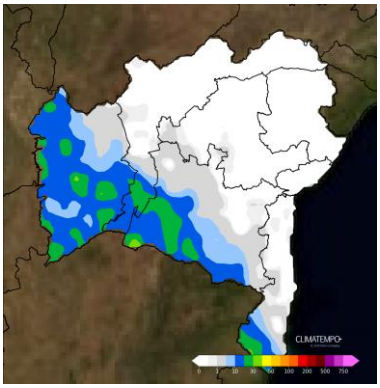

As instabilidades aumentam no decorrer do periodo em no estado. No entanto se esperam acumulados maiores no Oeste, Sudoste e extremo Sul do estado. Não hão previsão de chuvas em grande parte do estado.

28/11 a 03/12/2026

Pêntada de Chuva (mm)

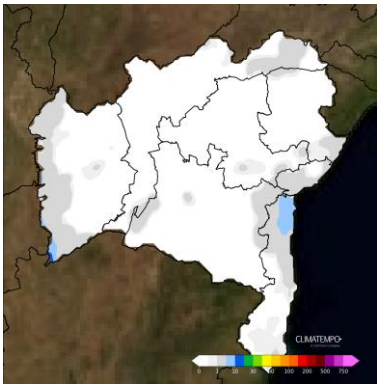

As instabilidades diminuem em todo estado. E não há previsão de chuvas significativas no decorrer do periodo no estado.

03/12 a 08/12/2026

Pêntada de Chuva (mm)

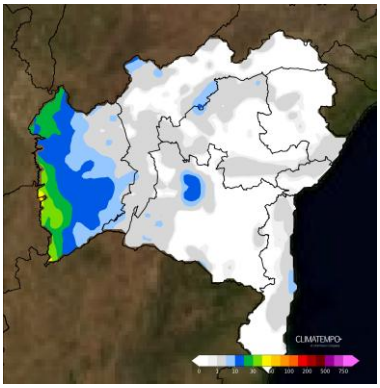

As áreas de instabilidade diminuem em todo o estado. No entanto ainda há acumulados significativos em pontos isolados do Oeste e centro do estado.