Instituto de Meio Ambiente e Recursos Hídricos
Diretoria de Recursos Hídricos e Monitoramento Ambiental
Coordenação de Estudos de Clima e Projetos Especiais

Previsão do Tempo para o dia 13/11/2026

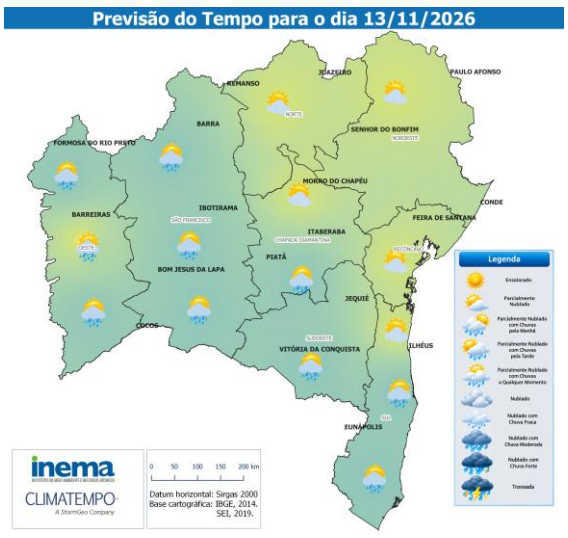

O tempo permanece instável no litoral, com possibilidade de chuvas isoladas ao longo do período, especialmente no sul da região. No Oeste, no Sudoeste e na região do São Francisco, também há possibilidade de pancadas de chuva, devido às condições termodinâmicas. Em Salvador, na Região Metropolitana e no Recôncavo, a previsão indica variação de nebulosidade.

Previsão do Tempo para o dia 14/11/2026

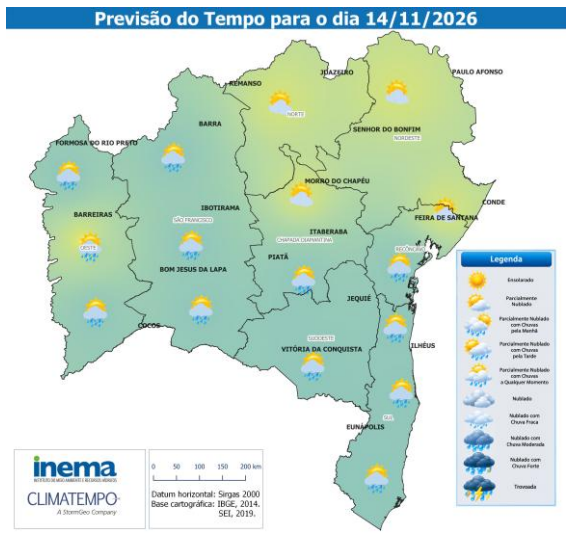

As instabilidades retornam ao Extremo Sul do litoral e a áreas do Oeste, Sudoeste e Norte do estado. Há previsão de pancadas de chuva nessas regiões. No litoral, são esperadas chuvas ao longo do período, principalmente no sul da região. Em Salvador, na Região Metropolitana e no Recôncavo, o tempo segue com variação de nebulosidade. Também há possibilidade de rajadas de vento em algumas áreas do estado.

Previsão do Tempo para o dia 15/11/2026

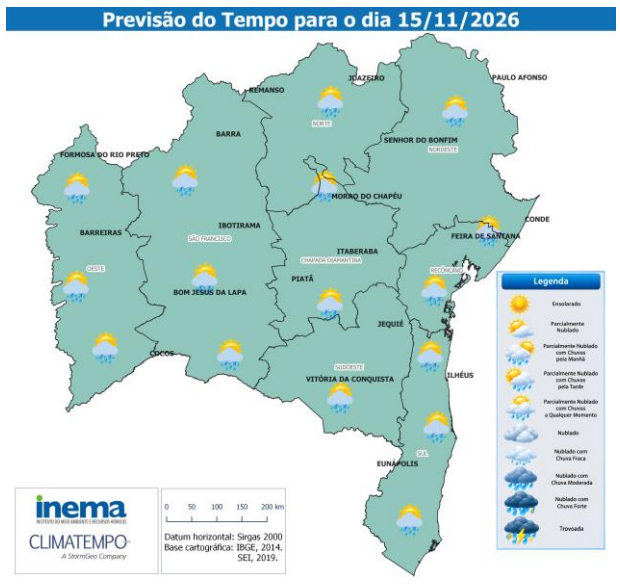

No domingo, as instabilidades permanecem em áreas das regiões Norte, Oeste, Sudoeste e São Francisco. No litoral, as chuvas devem se concentrar principalmente no Extremo Sul. Em Salvador, na Região Metropolitana e no Recôncavo, a previsão indica variação de nebulosidade, com possibilidade de chuvas isoladas. Também há previsão de rajadas de vento em algumas áreas do estado.

Tendência para o dia 16/11/2026

Na segunda-feira, as instabilidades aumentam em todo o estado, com destaque para o litoral, onde há previsão de chuvas de intensidade moderada a forte, principalmente no sul da região. No Oeste, no Sudoeste, na região do São Francisco e no Norte do estado, são esperadas pancadas de chuva ao longo do período. Em Salvador, na Região Metropolitana e no Recôncavo, há previsão de chuva ao longo do período. Também não se descartam rajadas de vento em algumas áreas do estado.

Chuvas registradas no período das 09h do dia 12/11 às 09h do dia 13/11/2026

Nos demais postos monitorados os maiores acumulados foram: Cocos **(24,4 mm)**, Senhor do Bonfim **(23,6 mm)**, Luís Eduardo Magalhães **(22,6 mm)**, São Desidério **(21,2 mm),** Eunapólis **(19,6 mm) e** Alcobaça **(18,4 mm)**. Nos demais postos monitorados, os volumes ficaram baixo dos **18,2 mm**.

Previsão de Temperaturas (em °C) por Cidades

Cidades	13/11/2026		14/11/2026		15/11/2026	
	Tmín	Tmáx	Tmín	Tmáx	Tmín	Tmáx
Salvador	**23**	**32**	**24**	**32**	**25**	**32**
Feira de Santana	**23**	**33**	**23**	**34**	**24**	**33**
Conde	**23**	**33**	**23**	**34**	**23**	**34**
Senhor do Bonfim	**21**	**32**	**21**	**33**	**22**	**32**
Paulo Afonso	**24**	**36**	**24**	**37**	**25**	**37**
Ilhéus	**21**	**29**	**22**	**30**	**22**	**30**
Eunápolis	**21**	**29**	**22**	**30**	**22**	**30**
Teixeira de Freitas	**21**	**28**	**22**	**30**	**22**	**29**
Juazeiro	**24**	**35**	**25**	**36**	**26**	**36**
Remanso	**24**	**34**	**25**	**34**	**24**	**33**
Morro do Chapéu	**20**	**31**	**19**	**31**	**20**	**30**
Piatã	**19**	**32**	**21**	**31**	**21**	**31**
Itaberaba	**21**	**33**	**22**	**32**	**23**	**33**
Jequié	**21**	**32**	**22**	**32**	**22**	**32**
Vitória da Conquista	**17**	**29**	**18**	**27**	**17**	**28**
Barra	**24**	**37**	**25**	**36**	**25**	**36**
Ibotirama	**23**	**37**	**25**	**36**	**25**	**35**
Bom Jesus da Lapa	**23**	**37**	**26**	**35**	**26**	**36**
Formosa do Rio Preto	**22**	**35**	**24**	**33**	**24**	**33**
Barreiras	**22**	**34**	**24**	**33**	**22**	**33**
Cocos	**19**	**33**	**22**	**32**	**22**	**33**