

DIRETORIA DE RECURSOS HÍDRICOS E MONITORAMENTO AMBIENTAL - DIRAM
COORDENAÇÃO DE RECURSOS HÍDRICOS - CORHI

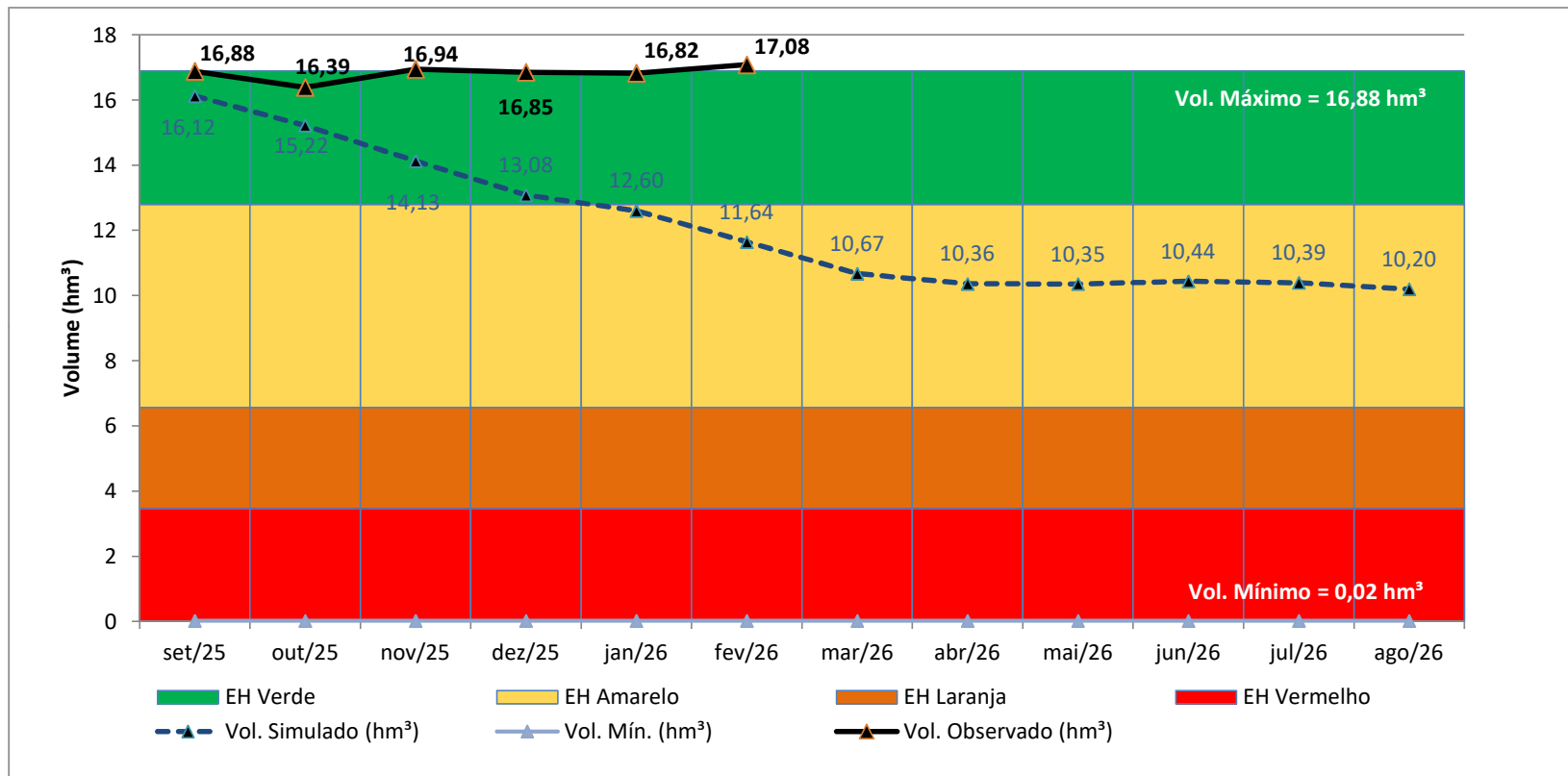
BOLETIM DE ACOMPANHAMENTO DA ALOCAÇÃO DE ÁGUA

Termo de Alocação 2025/2026 - SISTEMA HÍDRICO PINDOBAÇU - PONTO NOVO

FEVEREIRO 2026

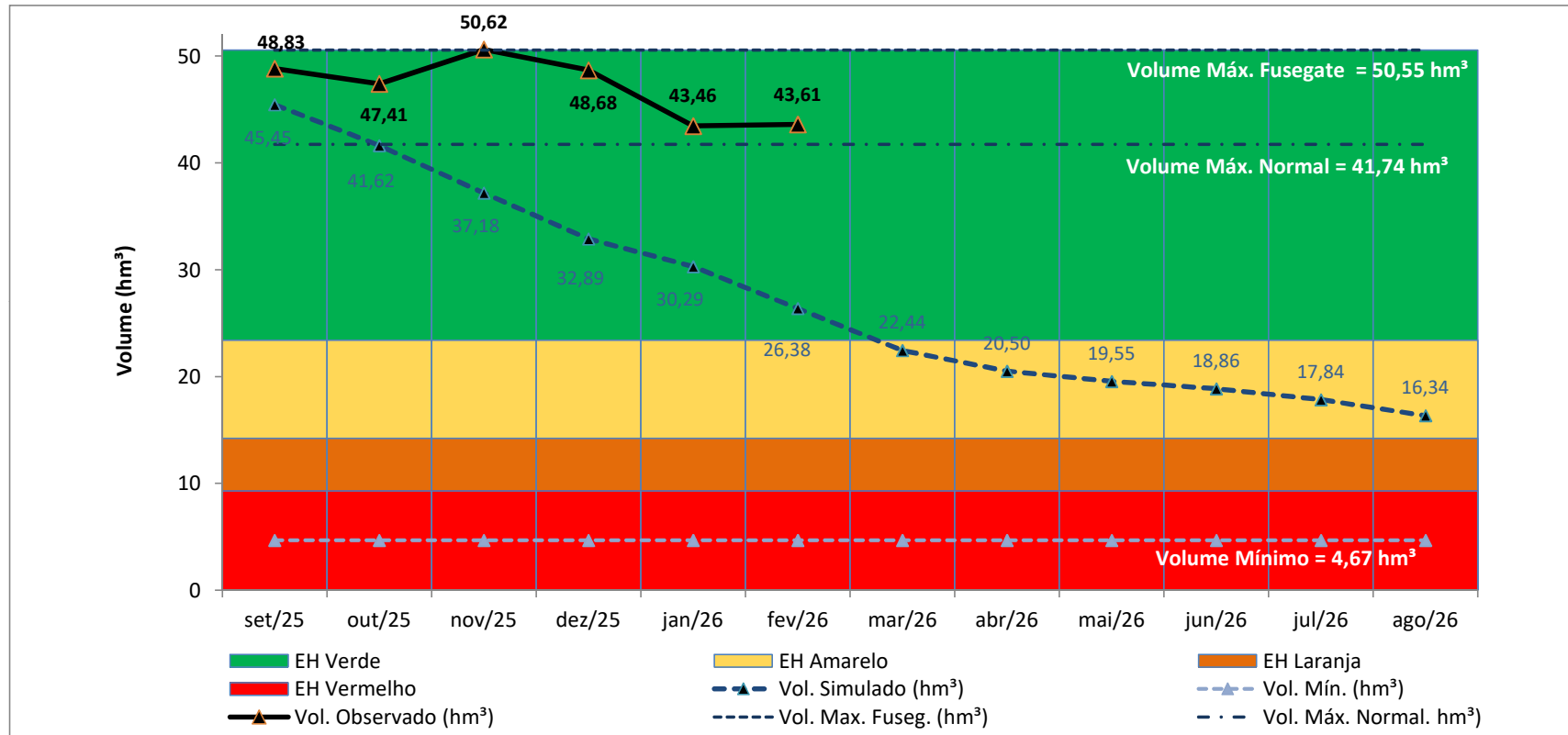
Reunião realizada por videoconferência: 14/10/25

Pindobaçu



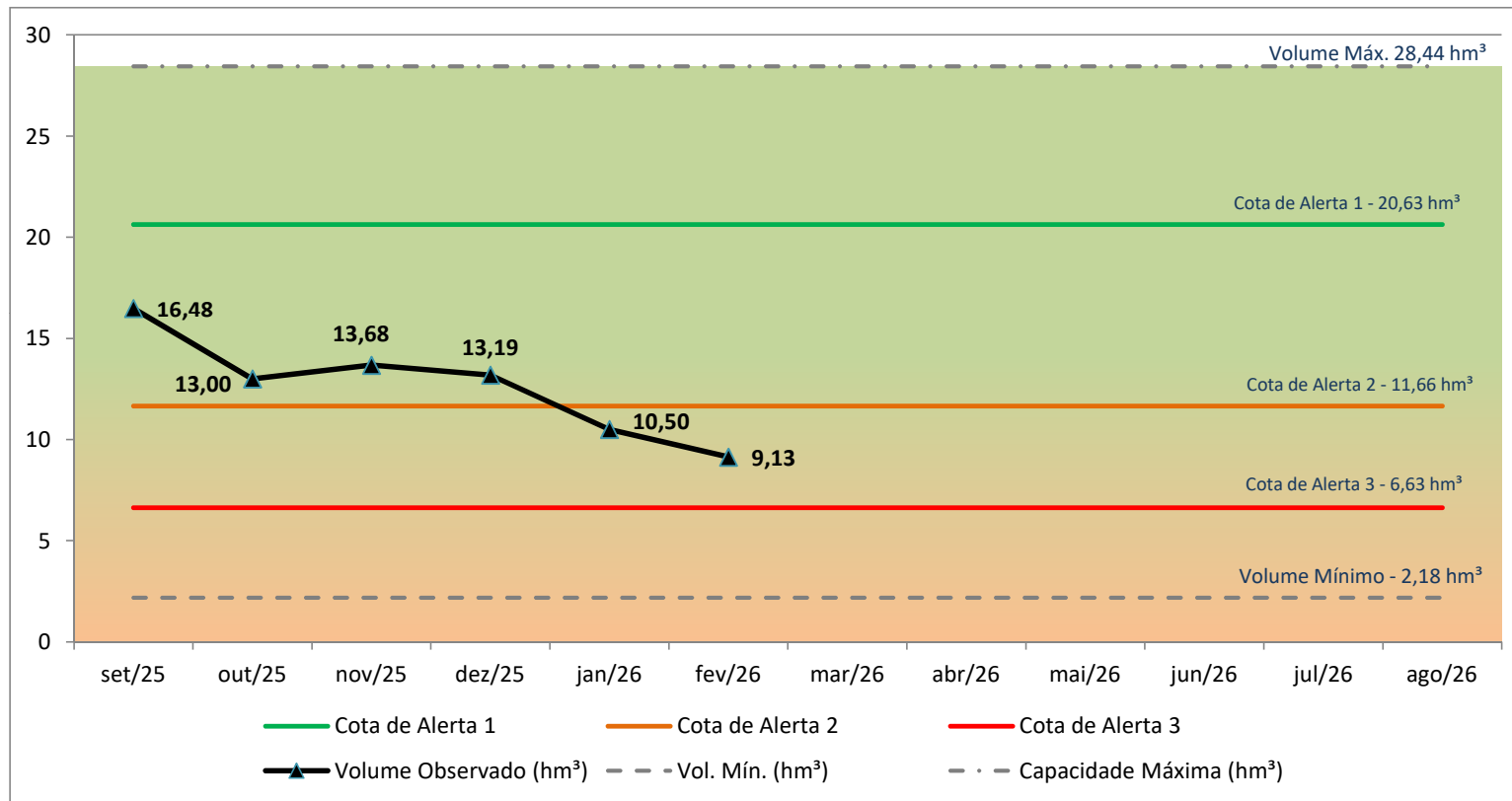
MÊS	Volume Esperado (hm³)	OBSERVADO		MÊS	Volume Esperado (hm³)	OBSERVADO		MÊS	Volume Esperado (hm³)	OBSERVADO	
		Volumes (hm³)	Cotas (m)			Volumes (hm³)	Cotas (m)			Volumes (hm³)	Cotas (m)
set/25	16,12	16,88	465,00	jan/26	12,60	16,82	464,96	mai/26	10,35		
out/25	15,22	16,39	464,66	fev/26	11,64	17,08	465,13	jun/26	10,44		
nov/25	14,13	16,94	465,04	mar/26	10,67			jul/26	10,39		
dez/25	13,08	16,85	464,98	abr/26	10,36			ago/26	10,20		

Ponto Novo



MÊS	Volume Esperado (hm ³)	OBSERVADO		MÊS	Volume Esperado (hm ³)	OBSERVADO		MÊS	Volume Esperado (hm ³)	OBSERVADO	
		Volumes (hm ³)	Cotas (m)			Volumes (hm ³)	Cotas (m)			Volumes (hm ³)	Cotas (m)
set/25	45,45	48,83	361,27	jan/26	30,29	43,46	360,54	mai/26	19,55		
out/25	41,62	47,41	361,08	fev/26	26,38	43,61	360,56	jun/26	18,86		
nov/25	37,18	50,62	361,51	mar/26	22,44			jul/26	17,84		
dez/25	32,89	48,68	361,25	abr/26	20,50			ago/26	16,34		

Pedras Altas



MÊS	OBSERVADO		MÊS	OBSERVADO		MÊS	OBSERVADO	
	Volumes	Cotas		Volumes	Cotas		Volumes	Cotas
	(hm³)	(m)		(hm³)	(m)		(hm³)	(m)
set/25	16,48	357,27	jan/26	10,50	356,19	mai/26		
out/25	13,00	356,60	fev/26	9,13	355,83	jun/26		
nov/25	13,68	356,71	mar/26			jul/26		
dez/25	13,19	356,63	abr/26			ago/26		

BOLETIM DE ACOMPANHAMENTO DA ALOCAÇÃO DE ÁGUA

Termo de Alocação 2025/2026 - SISTEMA HÍDRICO PINDOBAÇU - PONTO NOVO

FEVEREIRO 2026

Reunião realizada por videoconferência: 14/10/25

Usos Esperados de Pindobaçu

Usos (l/s)	Set	Out	Nov	Dez	Jan	Fev	Mar	Abr	Mai	Jun	Jul	Ago
EMBASA - Abast. humano (lago)	231,48	231,48	231,48	231,48	231,48	231,48	231,48	231,48	231,48	231,48	231,48	231,48
SAAE Pindobaçu - Abast. humano (lago)	29,19	29,19	29,19	29,19	29,19	29,19	29,19	29,19	29,19	29,19	29,19	29,19
Usos a jusante da barragem	127,491	127,491	127,491	127,491	127,491	127,491	127,491	127,491	127,491	127,491	127,491	127,491
Total	388,16	388,16	388,16	388,16	388,16	388,16	388,16	388,16	388,16	388,16	388,16	388,16

Usos Observados de Pindobaçu

Usos (l/s)	Set	Out	Nov	Dez	Jan	Fev	Mar	Abr	Mai	Jun	Jul	Ago
EMBASA - Abast. humano (lago)	24,87	25,95	26,05	24,23	35,85	97,52						
SAAE Pindobaçu - Abast. humano (lago)	SI	SI	SI	SI	SI	SI						
Usos a jusante da barragem	SI	SI	SI	SI	SI	SI						
Total	≥ 24,87	≥ 25,95	≥ 26,05	≥ 24,23	≥ 35,85	≥ 97,52						

SI - Sem Informação

Usos Esperados de Ponto Novo

Usos (l/s)	Set	Out	Nov	Dez	Jan	Fev	Mar	Abr	Mai	Jun	Jul	Ago
EMBASA - Abast. humano (lago)	644,53	644,53	644,53	644,53	644,53	644,53	644,53	644,53	644,53	644,53	644,53	644,53
Demais usos no lago da barragem	24,05	24,05	24,05	24,05	24,05	24,05	24,05	24,05	24,05	24,05	24,05	24,05
Distrito de Irrigação (jusante do lago)	730,00	730,00	730,00	730,00	730,00	730,00	730,00	730,00	730,00	730,00	730,00	730,00
Demais usos a jusante da barragem	75,97	75,97	75,97	75,97	75,97	75,97	75,97	75,97	75,97	75,97	75,97	75,97
Total	1474,55	1474,55	1474,55	1474,55	1474,55	1474,55	1474,55	1474,55	1474,55	1474,55	1474,55	1474,55

Usos Observados de Ponto Novo

Usos (l/s)	Set	Out	Nov	Dez	Jan	Fev	Mar	Abr	Mai	Jun	Jul	Ago
EMBASA - Abast. humano (lago)	215,59	218,38	278,55	498,07*	513,25*	490,67*						
Demais usos no lago da barragem	SI	SI	SI	SI	SI	SI						
Distrito de Irrigação (jusante do lago)	282,39	252,26	217,22	241,75	252,26	221,10						
Demais usos a jusante da barragem	SI	SI	SI	SI	SI	SI						
Total	≥ 497,98	≥ 470,64	≥ 495,77	≥ 739,82	≥ 765,51	≥ 711,77						

* Obs.: A EMBASA complementou a informação incluindo o volume captado pela adutora que interliga a Barragens de Ponto Novo à Barragem de Pedras Altas (Fevereiro: 225,33 l/s).

DIRETORIA DE RECURSOS HÍDRICOS E MONITORAMENTO AMBIENTAL - DIRAM
COORDENAÇÃO DE RECURSOS HÍDRICOS - CORHI

BOLETIM DE ACOMPANHAMENTO DA ALOCAÇÃO DE ÁGUA

Termo de Alocação 2025/2026 - SISTEMA HÍDRICO PINDOBAÇU - PONTO NOVO

FEVEREIRO 2026

Reunião realizada por videoconferência: 14/10/25

Item	Atividade	Responsável	Prazo / Periodicidade	ATENDIDA	ATENÇÃO/ ATIVIDADE CONTÍNUA	NÃO ATENDIDA	OBSERVAÇÕES
1	MONITORAMENTO						
1.1	Medição das cotas dos reservatórios, vazão afluente e defluente e envio mensal ao INEMA	CERB	Diária/Mensal				
1.2	Medição de volumes captados para abastecimento público e envio da planilha ao INEMA	EMBASA	Mensal				A partir do mês de dezembro 2025 a EMBASA começou a enviar os volumes de captação da Adutora Ponto Novo-Pedras Altas.
1.3	Medição de volumes captados para abastecimento público e envio da planilha ao INEMA	SAAE de Pindobaçu	Mensal				
1.4	Instalação de medidor volumétrico, conforme Portaria 22.181/2021	Usuários	Contínua				
1.5	Medição de volumes captados grandes usuários no Lago da Bar. Pindobaçu e envio ao INEMA	Usuários	set/26				
1.6	Medição de volumes captados grandes usuários a jusante da Bar. Pindobaçu e envio ao INEMA	Usuários	set/26				
1.7	Medição de volumes captados grandes usuários no Lago da Bar. de Ponto Novo e envio ao INEMA	Usuários	set/26				
1.8	Medição de volumes captados grandes usuários a jusante da Barragem de Ponto Novo e envio ao INEMA	Usuários	set/26				
2.0	REGULARIZAÇÃO						
2.1	Fiscalização dos usos dos recursos hídricos, inclusive com verificação de atendimento da Portaria INEMA 22.181/2021, que trata do uso dos medidores de vazão	INEMA	Contínua				
2.2	Regularização do uso dos recursos hídricos junto ao INEMA	Usuários	Contínua				

(Continua)

DIRETORIA DE RECURSOS HÍDRICOS E MONITORAMENTO AMBIENTAL - DIRAM
COORDENAÇÃO DE RECURSOS HÍDRICOS - CORHI

BOLETIM DE ACOMPANHAMENTO DA ALOCAÇÃO DE ÁGUA

Termo de Alocação 2024/2025 - SISTEMA HÍDRICO PINDOBAÇU - PONTO NOVO

FEVEREIRO 2026

Reunião realizada por videoconferência: 14/10/25

Item	Atividade	Responsável	Prazo / Periodicidade	ATENDIDA	ATENÇÃO/ ATIVIDADE CONTÍNUA	NÃO ATENDIDA	OBSERVAÇÕES
3	OUTRAS AÇÕES						
3.1	Formação do Grupo de Trabalho para Revisão das Cotas de Alerta – Portaria INEMA N° 8271/2014 (Reservatórios de Ponto Novo e Pedras Altas)	INEMA, CERB, EMBASA, CBHI, Comissão de Acompanhamento de Alocação, SEAGRI	nov/25				Grupo de Trabalho instituído pela Portaria INEMA 34.433/2026 publicada em 24/02/2026.
3.2	Revisão das Cotas de Alerta – Portaria INEMA N° 8271/2014 (Reservatórios de Ponto Novo e Pedras Altas)	Grupo de Trabalho	abr/26				Início das reuniões em 10/03/2026.
3.3	Reavaliação das vazões regularizadas das barragens Pindobaçu e Ponto Novo	CERB	set/26				
3.4	Realização do Cadastro de Usuários dos Recursos Hídricos	INEMA	set/26				
3.5	Monitoramento das vazões defluentes da Barragem de Ponto Novo	INEMA/CERB/Comissão de Acompanhamento da Alocação	set/26				
3.6	Envio de planilha com informações de carros-pipas	Prefeituras Municipais	set/26				
3.7	Acompanhamento da Barragem de Pedras Altas	INEMA	set/26				Atividade incluída neste Boletim para acompanhamento volumétrico.*

* Com a atualização da Curva Cota - Área - volume da Barragem de Pedra Altas, as cotas de alerta apresentadas no gráfico devem ser revistas e adequadas a nova realidade.

DIRETORIA DE RECURSOS HÍDRICOS E MONITORAMENTO AMBIENTAL - DIRAM
COORDENAÇÃO DE RECURSOS HÍDRICOS - CORHI

BOLETIM DE ACOMPANHAMENTO DA ALOCAÇÃO DE ÁGUA

Termo de Alocação 2025/2026 - SISTEMA HÍDRICO PINDOBAÇU - PONTO NOVO

FEVEREIRO 2026

Reunião realizada por videoconferência: 14/10/25

Comissão de Acompanhamento da Alocação de Água

Nome	Entidade	e-mail	Telefone
Artur Fernandes de Paiva Filho	Associação de Irrigantes do Rio Itapicuru	arturpaiva@hotmail.com	(74) 98107-6443
Carlos Alberto Mota Lima	Irrigante (ribeirinho) jusante	bebetomotalima@hotmail.com	(71) 98117-3777
Gustavo Hess de Negreiros	Comitê da Bacia Hidrográfica do Rio Itapicuru - CBHI	gustavo.negreiros@univasf.edu.br	(74) 99972-6613
Jeisa Silva de Souza	SEMMA - Pindobaçu	jeisasilva32@gmail.com semmapindobacu2021@hotmail.com	(74) 99946-7237
José Fernandes Lapa Júnior	Distrito de Irrigação de Ponto Novo - DIPN	dipn.adm@gmail.com	(74) 98108-7871
Renan Bitencourt Garrido	Secretaria de Infraestrutura Hídrica e Saneamento - SIHS	renan.garrido@sihs.ba.gov.br	(71) 3115-9887
Magno Santana Costa	Defesa Civil do município de Caém	defesacivil@caem.ba.gov.br	(74) 98112-7645
Martha Schaer Barbosa	Companhia de Engenharia Hídrica e Saneamento da Bahia - CERB	martha.schaer@cerb.ba.gov.br	(71) 3115-8143
Richard Ferreira da Silva	Comitê da Bacia Hidrográfica do Rio Itapicuru - CBHI	comite.itapicuru@gmail.com	(74) 98109-4467
Valdirene Ferreira Lima Franca	Embasa - Unidade Regional de Senhor do Bonfim	valdirene.lima@embasa.ba.gov.br	(74) 98109-4467
Vinicius de Aquino Grassi Pereira	Companhia de Engenharia Hídrica e Saneamento da Bahia - CERB	vinicius.pereira@cerb.ba.gov.br	(71) 98830-8489

O Termo de Alocação e os Boletins de Acompanhamento estão disponíveis na página do INEMA:

Gestão >>> Alocação de Água >>> Sistema Hídrico Pindobaçu-Ponto Novo