1+0.00
COTA DO TERRENO:193,243

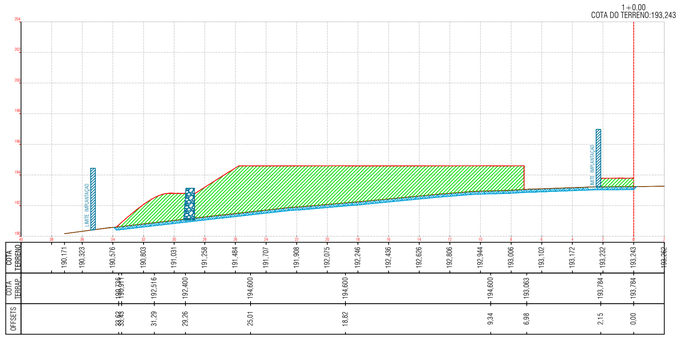

2+4.51
COTA DO TERRENO:191,038

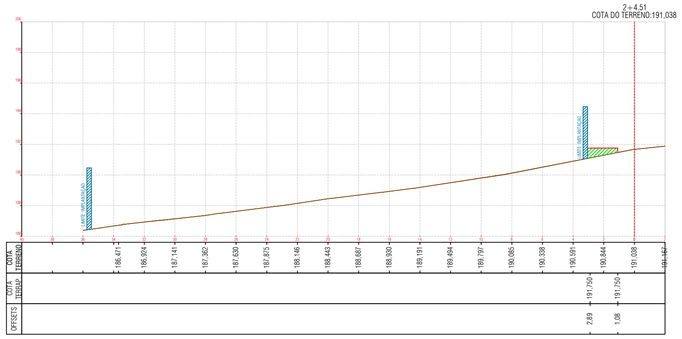

0+15.00
COTA DO TERRENO:193,783

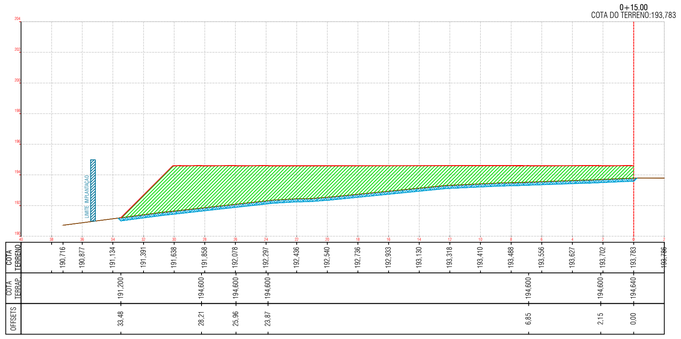

2+0.00
COTA DO TERRENO:191,506

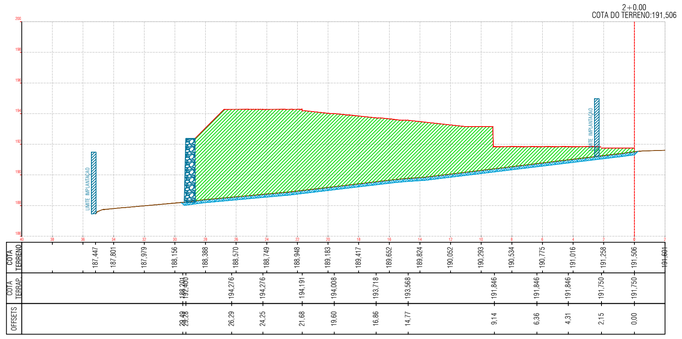

0+10.00
COTA DO TERRENO:194,301

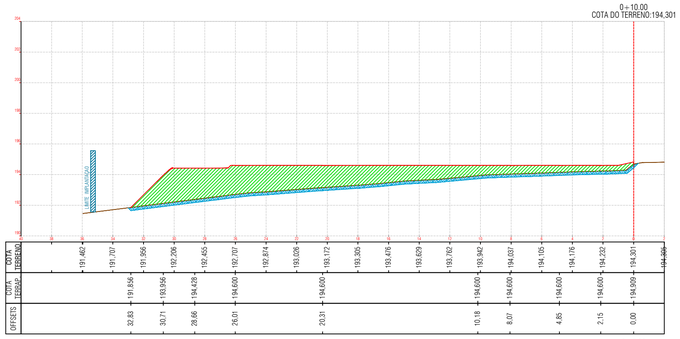

1+-15.00
COTA DO TERRENO:191,838

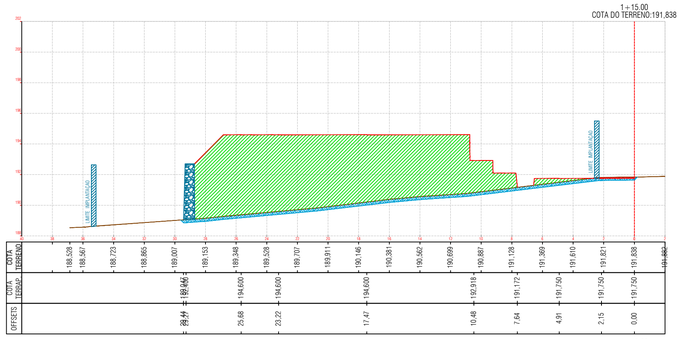

0+5.00
COTA DO TERRENO:194,797

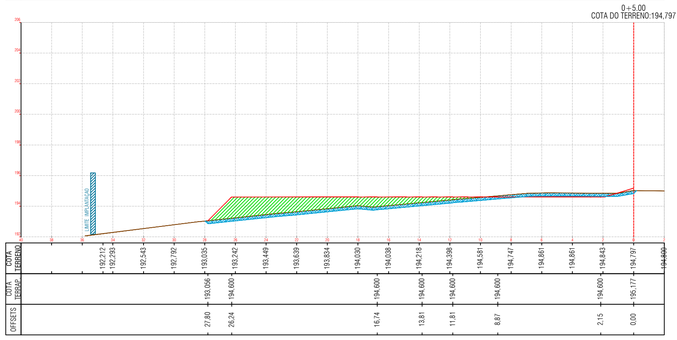

1+10.00
COTA DO TERRENO:192,192

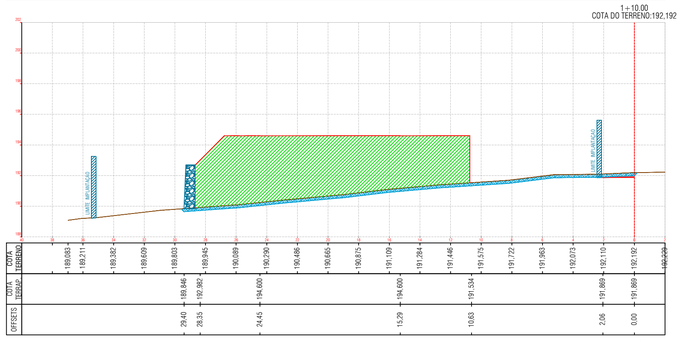

COTA DO TERRENO:195,488

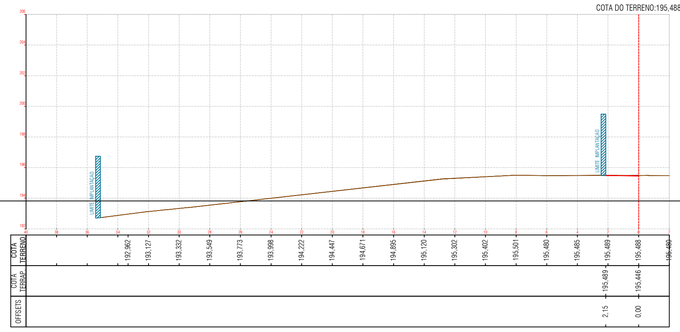

1+5.00
COTA DO TERRENO:192,692

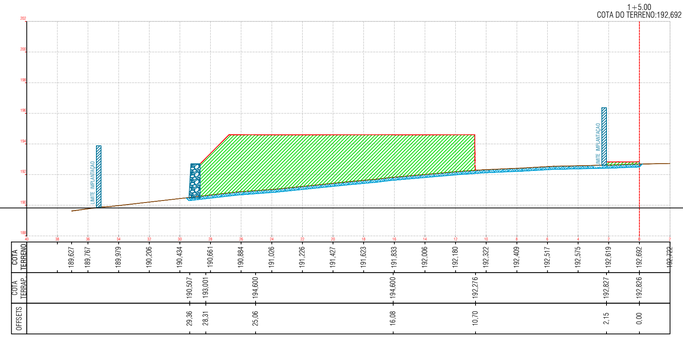

LEGENDA :

- TERRENO NATURAL
- TERRAPLENAGEM
- ÁREAS EM ATERRO
- ÁREAS EM CORTE
- ÁREAS DE CORTE - DE LIMPEZA ESP: 20cm

SEMESON BELO DOS SANTOS
TEC. AGRIMENSOR
CFT BA 03648110560

CONSÓRCIO SAÚDE CONCREMAT-MEP - CNPJ 60.255.454/0001-35
RUA JOAQUIM PALHARES, no. 40, ANDAR 5 - RIO DE JANEIRO/RJ - CEP 20.260-080 - FONE (21) 3535-4131

Medidas em metros.
O valor da cota prevalece ao da escala.

Conferir medidas no local.
Antes de qualquer alteração consultar o arquiteto responsável.

REV	DATA	CONTEUDO	REV	DATA	CONTEUDO
00	09/02/2026	EMISSÃO INICIAL			

Nome do Empreendimento
UNIDADE BÁSICA DE SAÚDE INDÍGENA (UBSI) - TIPO 02

Endereço do Empreendimento
ALDEIA SERRA DO PADEIRO,REGIÃO SUL, BUERAREMA/BA

Disciplina
TERRAPLENAGEM

Título do desenho
SEÇÕES TRANSVERSAIS DE TERRAPLENAGEM

Etapa
PROJETO EXECUTIVO

CONSÓRCIO SAÚDE
CONCREMAT | MEP

Projetista e coordenador
CONSÓRCIO SAÚDE CONCREMAT-MEP - CNPJ 60.255.454/0001-35
RUA JOAQUIM PALHARES, no. 40, ANDAR 5 - RIO DE JANEIRO/RJ - CEP 20.260-080
FONE (21) 3535-4131

Responsável Técnico pelo Projeto de Terraplenagem
SEMESON BELO DOS SANTOS
Técnico Agrimensor
CFT BA 03648110560

Prancha
03/03

Especialidade
TER

Revisão
00

Escala
1/200

BIMcloud: MEP - BIMcloud Basic para o Archicad 24/635 PROSUS/635.01 UBSI TIPO II_R00