TABELA DE ESTRUTURAS				
CÓDIGO	TIPO	COTAS	PROFUNDIDADE (m)	COORDENADAS
D-19.101	BOCA DE BUEIRO	CT= 63,04 CF= ???	???	N=8578673 E=568920
D-19.102	BOCA DE BUEIRO	CT= 48,58 CF= ???	???	N=8578572 E=569048
D-19.103	BOCA DE BUEIRO	CT= 49,84 CF= ???	???	N=8578406 E=569054
J-19.101	CCS05/TCC01	CT= 63,98 CF= 61,93	2.05	N=8578672 E=568908
J-19.102	CX-1	CT= 59,52 CF= 57,47	2.05	N=8578613 E=568920
J-19.103	PV A	CT= 57,65 CF= 55,60	2.05	N=8578590 E=568928
J-19.104	PV A	CT= 56,84 CF= 54,79	2.05	N=8578581 E=568937
J-19.105	CX-1	CT= 55,79 CF= 53,74	2.05	N=8578571 E=568955
J-19.106	CX-1	CT= 53,75 CF= 51,70	2.05	N=8578548 E=568999
J-19.107	PV A	CT= 53,24 CF= 51,19	2.05	N=8578546 E=569003
J-19.108	PV A	CT= 52,60 CF= 50,54	2.05	N=8578547 E=569008
J-19.109	PV A	CT= 50,24 CF= 48,19	2.05	N=8578563 E=569026
J-19.110	CX-1	CT= 49,95 CF= 47,90	2.05	N=8578564 E=569031
J-19.111	CX-1	CT= 49,51 CF= 47,46	2.05	N=8578561 E=569047
J-19.112	CX-1	CT= 56,06 CF= 54,01	2.05	N=8578554 E=568942
J-19.113	PV A	CT= 55,62 CF= 53,57	2.05	N=8578537 E=568951
J-19.114	CX-1	CT= 54,69 CF= 52,64	2.05	N=8578506 E=568971
J-19.115	PV A	CT= 52,12 CF= 50,07	2.05	N=8578469 E=568996
J-19.116	CX-1	CT= 51,48 CF= 49,43	2.05	N=8578458 E=569005
J-19.117	PV A	CT= 51,00 CF= 48,95	2.05	N=8578435 E=569022
J-19.118	CX-1	CT= 50,92 CF= 48,87	2.05	N=8578427 E=569032
J-19.119	PV A	CT= 50,84 CF= 48,79	2.05	N=8578421 E=569043
J-19.120	CX-1	CT= 50,76 CF= 48,71	2.05	N=8578415 E=569057

TABELA DOS BUEIROS					
CÓDIGO	DN (m)	COMP. (m)	COTA DE MONTANTE	COTA DE JUSANTE	DECLIVIDADE (%)
G-19.101	0,60	12.07	61,93	61,87	0.50%
G-19.102	0,60	24.96	57,47	55,60	7.48%
G-19.103	0,60	12.84	55,60	54,79	6.34%
G-19.104	0,60	20.90	54,79	53,74	5.00%
G-19.105	0,60	49.27	53,74	51,70	4.15%
G-19.106	0,60	4.79	51,70	51,19	10.49%
G-19.107	0,60	5.41	51,19	50,54	12.01%
G-19.108	0,60	23.06	50,54	48,19	10.20%
G-19.109	0,60	4.86	48,19	47,90	6.07%
G-19.110	0,60	16.49	47,90	47,46	2.65%
G-19.111	0,60	10.34	47,46	47,41	0.50%
G-19.112	0,60	19.33	54,01	53,57	2.30%
G-19.113	0,60	36.95	53,57	52,64	2.50%
G-19.114	0,60	44.39	52,64	50,07	5.80%
G-19.115	0,60	14.83	50,07	49,43	4.29%
G-19.116	0,60	28.28	49,43	48,95	1.70%
G-19.117	0,60	13.28	48,95	48,87	0.63%
G-19.118	0,60	12.09	48,87	48,79	0.63%
G-19.119	0,60	15.41	48,79	48,71	0.51%
G-19.120	0,60	9.73	48,71	48,67	0.50%

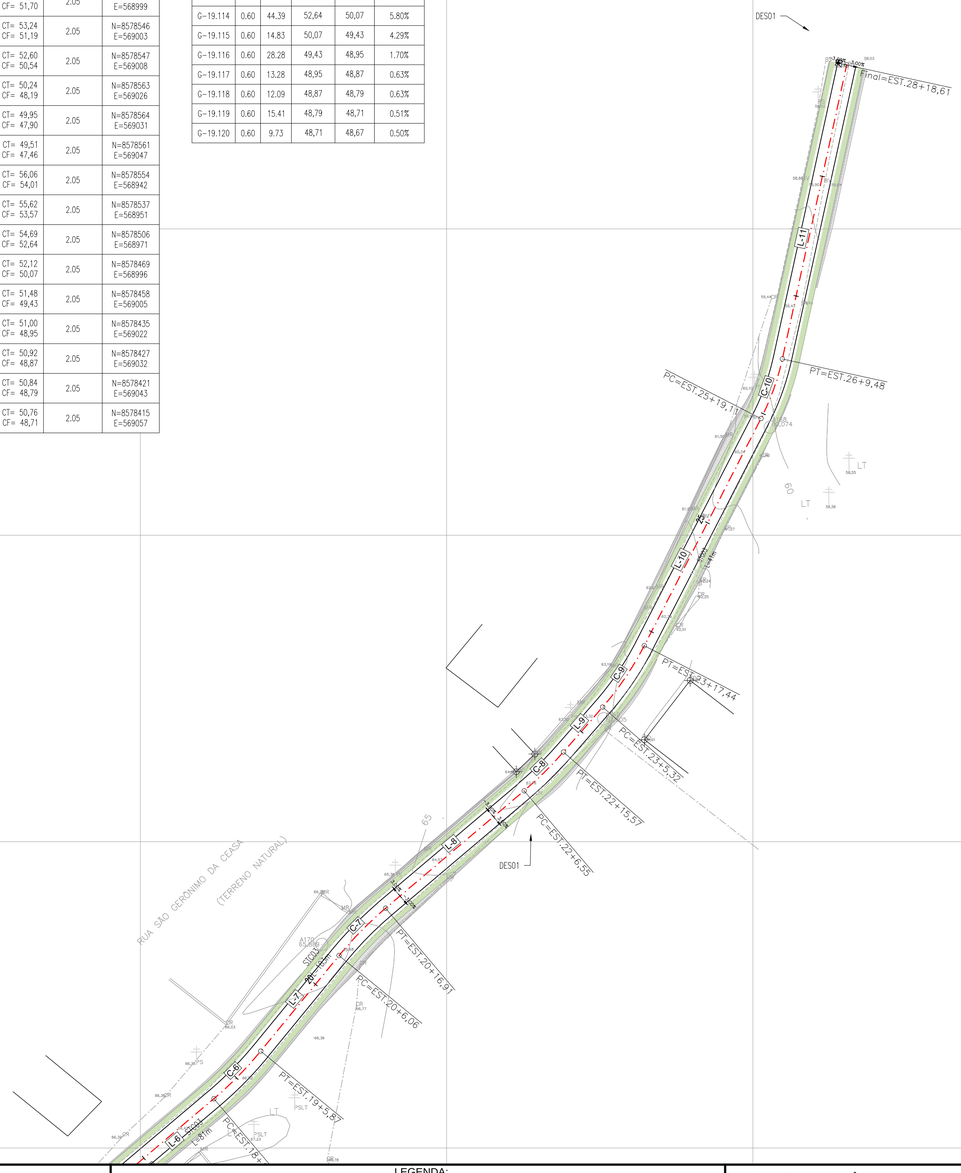

ARTICULAÇÃO

CÓDIGO 30

RESPONSÁVEL CONTRATANTE:

RESPONSÁVEL CONSTRUTOR:

RESPONSÁVEL PROJETISTA:

NOTAS:

1 - MEDIDAS EM METRO, EXCETO ONDE INDICADO.

2 - PARA DETALHES DAS SEÇÕES TRANSVERSAIS DAS TRANSIÇÕES DE PASSEIOS E PAVIMENTOS, CONSULTAR PROJETO URBANÍSTICO DE PAVIMENTAÇÃO

3 - O COMPRIMENTO DA GALERIA TUBULAR DEVERÁ SER AJUSTADO AO TERRENO CONTÍGUO, MANTENDO SUA DECLIVIDADE.

4 - AS COTAS DOS DISPOSITIVOS DEVERÃO SER CONFIRMADAS EM CAMPO.

LEGENDA:

PLANTA VIÁRIO	PLANTA DRENAGEM
L-1 CÓDIGO DA LINHA	CÓDIGO G-00-101
C-1 CÓDIGO DA CURVA	FLUXO
EIXO ESTAQUEADO	J-01.101 CÓDIGO
2,0% 2,0% SUPERELEVAÇÃO	
PC PONTO DE CURVA	
PI PI DA CURVA	
PT PONTO DE TANGENTE	
CURVA DE NÍVEL	

DESENHOS DE REFERÊNCIA:

0365-DE-00-SV-001

0365-DE-00-SV-002

0365-DE-30-SV-004

0365-DE-30-SV-005

0365-DE-30-SV-006

A T U A L I Z A Ç Ã O

Nº	DATA	CONTEÚDO	REVISADO	VERIFICADO	APROVADO

SECRETARIA DE INFRAESTRUTURA HÍDRICA E SANEAMENTO | BAHIA GOVERNO DO ESTADO | Consórcio HYDROS | ffa

PLANO URBANÍSTICO E AMBIENTAL
E PROJETOS ESPECÍFICOS PARA O VETOR IPITANGA

CONTRATANTE: SECRETARIA DE INFRAESTRUTURA HÍDRICA E SANEAMENTO - SIHS

FASE: PROJETO EXECUTIVO | DISCIPLINA: SISTEMA VIÁRIO | TEMA/PROJ. ESPECÍFICO: GEOMETRIA E DRENAGEM

TÍTULO: PLANTA
GRUPO 02 - KM 7,5

NÚMERO PRANCHA: 01 DE 03

ENDEREÇO: RODOVIA BA 526 - CASSANGE - SALVADOR / BAHIA

DATA EMISSÃO INICIAL: OUT./2016 | ESCALA: 1:500

PROJETO Nº: 0365 | PROJ.: TIAGO CARNEIRO | DES.: RODRIGO MARTINS

DESENHO Nº 0365-DE-30-SV-001 R-00

CONF.: FRANZ RANGEL | VERIF.: LIANA VIVEIROS | APROV.: ULYSSES LIMA

0365-DE-30-SV-001 A 004 R-00 (PLANTAS)

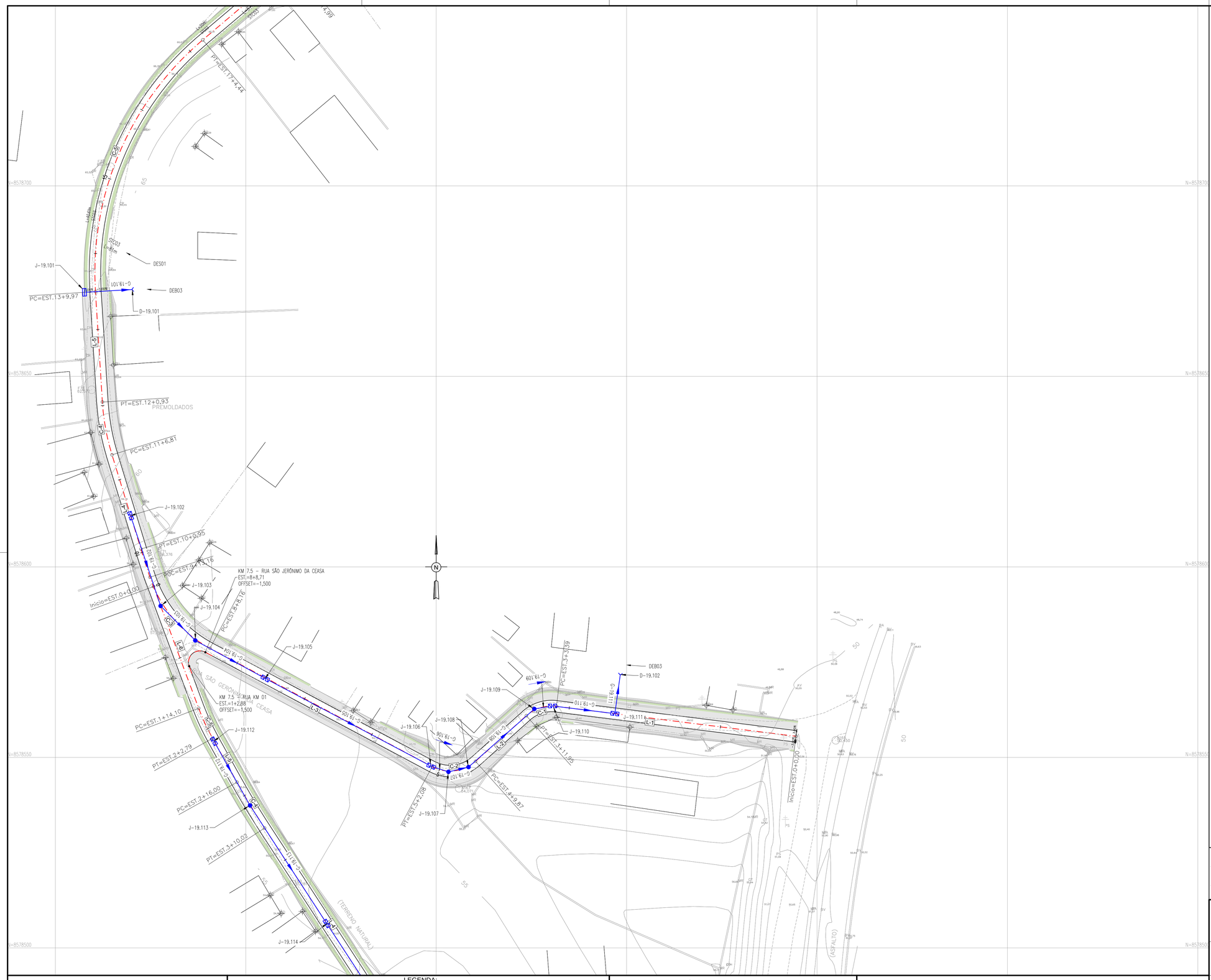

ARTICULAÇÃO

CÓDIGO 30

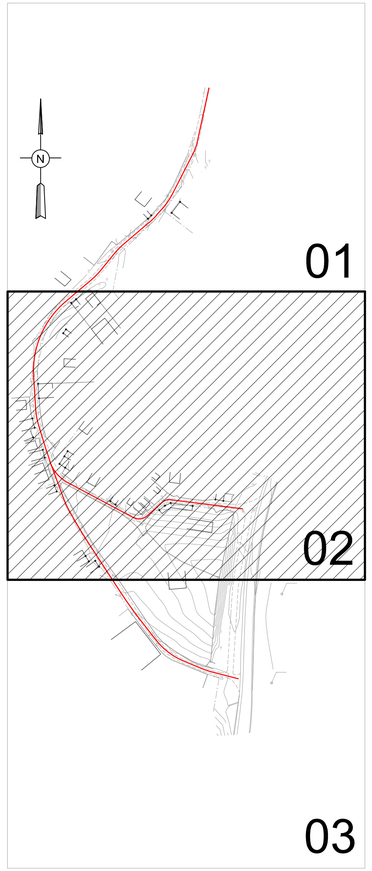

RESPONSÁVEL CONTRATANTE:

RESPONSÁVEL CONSTRUTOR:

RESPONSÁVEL PROJETISTA:

SECRETARIA DE INFRAESTRUTURA HÍDRICA E SANEAMENTO | BAHIA GOVERNO DO ESTADO | Consórcio HYDROS ffa

PLANO URBANÍSTICO E AMBIENTAL
E PROJETOS ESPECÍFICOS PARA O VETOR IPITANGA

CONTRATANTE: SECRETARIA DE INFRAESTRUTURA HÍDRICA E SANEAMENTO - SIHS

FASE: PROJETO EXECUTIVO | DISCIPLINA: SISTEMA VIÁRIO | TEMA/PROJ. ESPECÍFICO: GEOMETRIA E DRENAGEM

TÍTULO: PLANTA
GRUPO 02 - KM 7,5

NÚMERO PRANCHA: 02 DE 03

ENDEREÇO: RODOVIA BA 526 - CASSANGE - SALVADOR / BAHIA

DATA EMISSÃO INICIAL: OUT./2016 | ESCALA: 1:500

PROJETO Nº: 0365 | PROJ.: TIAGO CARNEIRO | DES.: RODRIGO MARTINS

DESENHO Nº 0365-DE-30-SV-002 R-00

CONF.: FRANZ RANGEL | VERIF.: LIANA VIVEIROS | APROV.: ULYSSES LIMA

0365-DE-30-SV-001 A 004 R-00 (PLANTAS)

NOTAS:

1 - MEDIDAS EM METRO, EXCETO ONDE INDICADO.

2 - PARA DETALHES DAS SEÇÕES TRANSVERSAIS DAS TRANSIÇÕES DE PASSEIOS E PAVIMENTOS, CONSULTAR PROJETO URBANÍSTICO DE PAVIMENTAÇÃO

3 - O COMPRIMENTO DA GALERIA TUBULAR DEVERÁ SER AJUSTADO AO TERRENO CONTÍGUO, MANTENDO SUA DECLIVIDADE.

4 - AS COTAS DOS DISPOSITIVOS DEVERÃO SER CONFIRMADAS EM CAMPO.

LEGENDA:

PLANTA VIÁRIO	
L-1	CÓDIGO DA LINHA
C-1	CÓDIGO DA CURVA
	EIXO ESTAQUEADO
2,2% -2,2%	SUPERELEVAÇÃO
PC	PONTO DE CURVA
PI	PI DA CURVA
PT	PONTO DE TANGENTE
	CURVA DE NÍVEL

PLANTA DRENAGEM

CÓDIGO
G-00-101
FLUXO
J-01.101 CÓDIGO

DESENHOS DE REFERÊNCIA:

0365-DE-00-SV-001

0365-DE-00-SV-002

0365-DE-30-SV-004

0365-DE-30-SV-005

0365-DE-30-SV-006

A T U A L I Z A Ç Ã O

Nº	DATA	CONTEÚDO	REVISADO	VERIFICADO	APROVADO

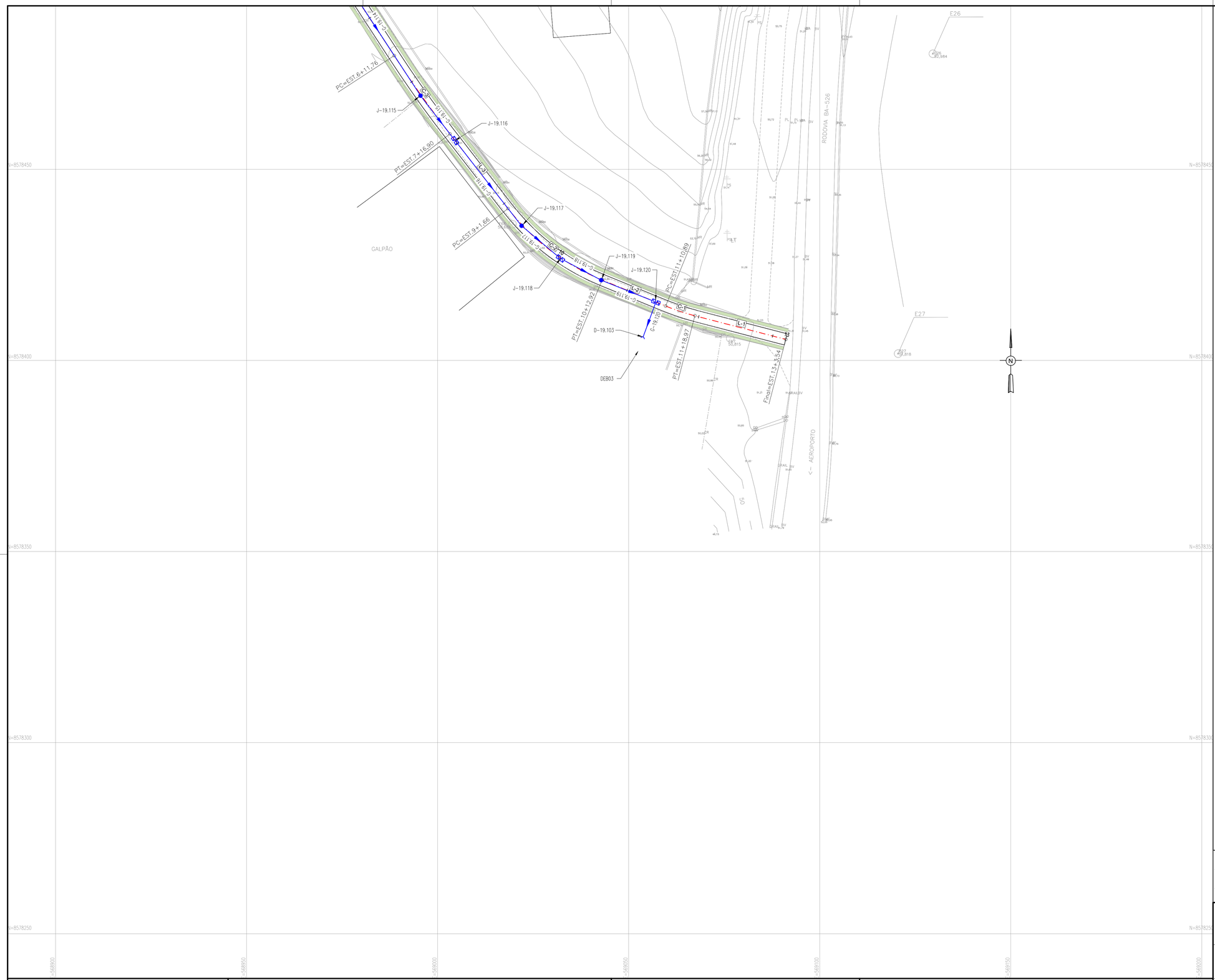

ARTICULAÇÃO

CÓDIGO 30

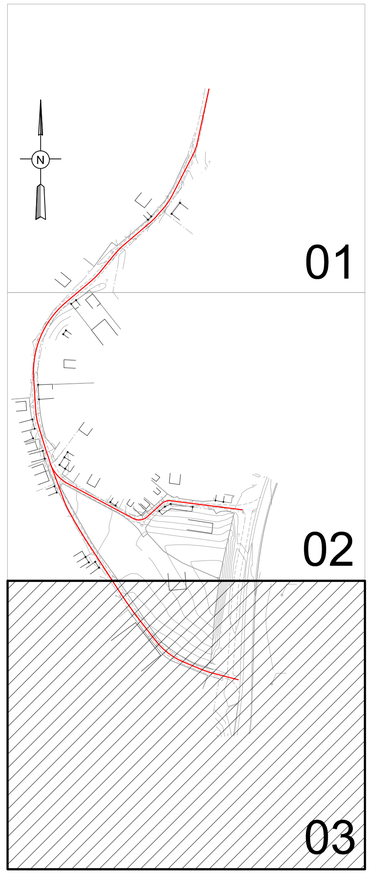

RESPONSÁVEL CONTRATANTE:

RESPONSÁVEL CONSTRUTOR:

RESPONSÁVEL PROJETISTA:

SECRETARIA DE INFRAESTRUTURA HÍDRICA E SANEAMENTO | BAHIA GOVERNO DO ESTADO | Consórcio HYDROS ffa

PLANO URBANÍSTICO E AMBIENTAL
E PROJETOS ESPECÍFICOS PARA O VETOR IPITANGA

NOTAS:

1 - MEDIDAS EM METRO, EXCETO ONDE INDICADO.

2 - PARA DETALHES DAS SEÇÕES TRANSVERSAIS DAS TRANSIÇÕES DE PASSEIOS E PAVIMENTOS, CONSULTAR PROJETO URBANÍSTICO DE PAVIMENTAÇÃO

3 - O COMPRIMENTO DA GALERIA TUBULAR DEVERÁ SER AJUSTADO AO TERRENO CONTÍGUO, MANTENDO SUA DECLIVIDADE.

4 - AS COTAS DOS DISPOSITIVOS DEVERÃO SER CONFIRMADAS EM CAMPO.

LEGENDA:

PLANTA VIÁRIO		PLANTA DRENAGEM
L-1	CÓDIGO DA LINHA	CÓDIGO G-00-101
C-1	CÓDIGO DA CURVA	FLUXO
	EIXO ESTAQUEADO	J-01.101 CÓDIGO
2,2% -2,2%	SUPERELEVAÇÃO	
PC	PONTO DE CURVA	
PI	PI DA CURVA	
PT	PONTO DE TANGENTE	
	CURVA DE NÍVEL	

DESENHOS DE REFERÊNCIA:

0365-DE-00-SV-001

0365-DE-00-SV-002

0365-DE-30-SV-004

0365-DE-30-SV-005

0365-DE-30-SV-006

A T U A L I Z A Ç Ã O

Nº	DATA	CONTEÚDO	REVISADO	VERIFICADO	APROVADO

CONTRATANTE:
SECRETARIA DE INFRAESTRUTURA HÍDRICA E SANEAMENTO - SIHS

FASE: PROJETO EXECUTIVO
DISCIPLINA: SISTEMA VIÁRIO
TEMA/PROJ. ESPECÍFICO: GEOMETRIA E DRENAGEM

TÍTULO:
PLANTA
GRUPO 02 - KM 7,5

NÚMERO PRANCHA: 03 DE 03

ENDEREÇO: RODOVIA BA 526 - CASSANGE - SALVADOR / BAHIA
DATA EMISSÃO INICIAL: OUT./2016
ESCALA: 1:500

PROJETO Nº: 0365
PROJ.: TIAGO CARNEIRO
DES.: RODRIGO MARTINS
CONF.: FRANZ RANGEL
VERIF.: LIANA VIVEIROS
APROV.: ULYSSES LIMA

DESENHO Nº
0365-DE-30-SV-003 R-00

0365-DE-30-SV-001 A 004 R-00 (PLANTAS)

ARTICULAÇÃO

CÓDIGO 30

KM 7.5 – RUA KM 01										
Nº COMP.	ESTACA INICIAL	ESTACA FINAL	AZIMUTE	RAIO (m)	AC	TANGENTE	COMP./DESENV. (m)	COORD. INICIAL	COORD. PI	COORD. FINAL
L-1	E=11+18,97	E=13+3,54	104°33'20"	–	–	–	24.57	N 8578411,68 E 569067,33	–	N 8578405,50 E 569091,11
C-1	E=11+10,89	E=11+18,97		60.00	7°42'44"	4.04	8.08	N 8578414,22 E 569059,67	N 8578412,69 E 569063,41	N 8578411,68 E 569067,33
L-2	E=10+12,92	E=11+10,89	112°16'00"	–	–	–	17.97	N 8578421,03 E 569043,04	–	N 8578414,22 E 569059,67
C-2	E=9+1,66	E=10+12,92		60.00	29°51'21"	16.00	31.27	N 8578439,72 E 569018,42	N 8578427,10 E 569028,24	N 8578421,03 E 569043,04
L-3	E=7+16,90	E=9+1,66	142°07'20"	–	–	–	24.75	N 8578459,26 E 569003,22	–	N 8578439,72 E 569018,42
C-3	E=6+11,76	E=7+16,90		300.00	4°48'10"	12.58	25.15	N 8578479,73 E 568988,63	N 8578469,19 E 568995,49	N 8578459,26 E 569003,22
L-4	E=3+10,02	E=6+11,76	146°55'30"	–	–	–	61.74	N 8578531,47 E 568954,94	–	N 8578479,73 E 568988,63
C-4	E=2+16,00	E=3+10,02		200.00	4°01'00"	7.01	14.02	N 8578543,47 E 568947,70	N 8578537,34 E 568951,11	N 8578531,47 E 568954,94
L-5	E=2+2,79	E=2+16,00	150°56'30"	–	–	–	13.20	N 8578555,02 E 568941,29	–	N 8578543,47 E 568947,70
C-5	E=1+14,10	E=2+2,79		60.00	8°18'00"	4.35	8.69	N 8578562,89 E 568937,63	N 8578558,82 E 568939,18	N 8578555,02 E 568941,29
L-6	E=0+0,00	E=1+14,10	159°37'10"	–	–	–	34.10	N 8578594,86 E 568925,76	–	N 8578562,89 E 568937,63

KM 7.5 – RUA SÃO JERÔNIMO DA CEASA										
Nº COMP.	ESTACA INICIAL	ESTACA FINAL	AZIMUTE	RAIO (m)	AC	TANGENTE	COMP./DESENV. (m)	COORD. INICIAL	COORD. PI	COORD. FINAL
L-1	E=0+0,00	E=3+3,39	27°7'08'10"	–	–	–	63.39	N 8578555,54 E 569094,48	–	N 8578563,41 E 569031,58
C-1	E=3+3,39	E=3+11,95		10.00	49°01'58"	4.56	8.56	N 8578563,41 E 569031,58	N 8578563,98 E 569027,05	N 8578560,93 E 569023,66
L-2	E=3+11,95	E=4+9,87	228°06'10"	–	–	–	17.92	N 8578560,93 E 569023,66	–	N 8578548,97 E 569010,32
C-2	E=4+9,87	E=5+2,08		10.00	69°56'08"	6.99	12.21	N 8578548,97 E 569010,32	N 8578544,30 E 569005,11	N 8578547,58 E 568998,94
L-3	E=5+2,08	E=8+8,16	298°02'20"	–	–	–	66.08	N 8578547,58 E 568998,94	–	N 8578578,65 E 568940,61
C-3	E=8+8,16	E=9+13,16		33.00	43°24'43"	13.14	25.00	N 8578578,65 E 568940,61	N 8578584,82 E 568929,02	N 8578597,27 E 568924,84
L-4	E=10+0,95	E=11+6,81	342°56'20"	–	–	–	25.86	N 8578604,69 E 568922,46	–	N 8578629,41 E 568914,87
C-4	E=11+6,81	E=12+0,93		60.00	13°28'50"	7.09	14.12	N 8578629,41 E 568914,87	N 8578636,19 E 568912,79	N 8578643,27 E 568912,35
L-5	E=12+0,93	E=13+9,97	356°25'10"	–	–	–	29.04	N 8578643,27 E 568912,35	–	N 8578672,26 E 568910,53
C-5	E=13+9,97	E=17+4,44		80.00	53°20'08"	40.18	74.47	N 8578672,26 E 568910,53	N 8578712,36 E 568908,02	N 8578738,32 E 568938,69
L-6	E=17+4,44	E=18+14,99	49°45'10"	–	–	–	30.55	N 8578738,32 E 568938,69	–	N 8578758,05 E 568962,01
C-6	E=18+14,99	E=19+5,87		60.00	10°23'53"	5.46	10.89	N 8578758,05 E 568962,01	N 8578761,58 E 568966,17	N 8578765,80 E 568969,64
L-7	E=19+5,87	E=20+6,06	39°21'20"	–	–	–	20.19	N 8578765,80 E 568969,64	–	N 8578781,41 E 568982,44
C-7	E=20+6,06	E=20+16,91		60.00	10°21'20"	5.44	10.84	N 8578781,41 E 568982,44	N 8578785,61 E 568985,89	N 8578789,13 E 568990,03
L-8	E=20+16,91	E=22+6,55	49°42'40"	–	–	–	29.64	N 8578789,13 E 568990,03	–	N 8578808,30 E 569012,64
C-8	E=22+6,55	E=22+15,57		60.00	8°36'50"	4.52	9.02	N 8578808,30 E 569012,64	N 8578811,22 E 569016,09	N 8578814,62 E 569019,06
L-9	E=22+15,57	E=23+5,32	41°05'50"	–	–	–	9.75	N 8578814,62 E 569019,06	–	N 8578821,97 E 569025,47
C-9	E=23+5,32	E=23+17,44		50.00	13°53'51"	6.09	12.13	N 8578821,97 E 569025,47	N 8578826,56 E 569029,47	N 8578831,98 E 569032,26
L-10	E=23+17,44	E=25+19,11	27°12'00"	–	–	–	41.66	N 8578831,98 E 569032,26	–	N 8578869,04 E 569051,30
C-10	E=25+19,11	E=26+9,48		40.00	14°51'41"	5.22	10.38	N 8578869,04 E 569051,30	N 8578873,68 E 569053,69	N 8578878,77 E 569054,80
L-11	E=26+9,48	E=28+18,61	12°20'20"	–	–	–	49.13	N 8578878,77 E 569054,80	–	N 8578926,77 E 569065,30

NOTAS:

1 - MEDIDAS EM METRO, EXCETO ONDE INDICADO.

LEGENDA:

PLANTA VIÁRIO		PLANTA DRENAGEM
L-1	CÓDIGO DA LINHA	CÓDIGO G-00-101
C-1	CÓDIGO DA CURVA	FLUXO
	EIXO ESTAQUEADO	J-01.101 CÓDIGO
2,2% 2,2%	SUPERELEVAÇÃO	
PC	PONTO DE CURVA	
PI	PI DA CURVA	
PT	PONTO DE TANGENTE	
	CURVA DE NIVEL	

DESENHOS DE REFERÊNCIA:

0365-DE-00-SV-001

0365-DE-00-SV-002

0365-DE-30-SV-001

0365-DE-30-SV-002

0365-DE-30-SV-003

A T U A L I Z A Ç Ã O

Nº	DATA	CONTEÚDO	REVISADO	VERIFICADO	APROVADO

RESPONSÁVEL CONTRATANTE:

RESPONSÁVEL CONSTRUTOR:

RESPONSÁVEL PROJETISTA:

SECRETARIA DE INFRAESTRUTURA HÍDRICA E SANEAMENTO | BAHIA GOVERNO DO ESTADO | Consórcio HYDROS | ffa

PLANO URBANÍSTICO E AMBIENTAL
E PROJETOS ESPECÍFICOS PARA O VETOR IPITANGA

CONTRATANTE: SECRETARIA DE INFRAESTRUTURA HÍDRICA E SANEAMENTO - SIHS

FASE: PROJETO EXECUTIVO | DISCIPLINA: SISTEMA VIÁRIO | TEMA/PROJ. ESPECÍFICO: GEOMETRIA E DRENAGEM

TÍTULO: QUADRO DE CURVAS
GRUPO 02 - KM 7,5

NÚMERO PRANCHA: 01 DE 01

ENDEREÇO: RODOVIA BA 526 - CASSANGE - SALVADOR / BAHIA

DATA EMISSÃO INICIAL: OUT./2016 | ESCALA: 1:500

PROJETO Nº: 0365 | PROJ.: TIAGO CARNEIRO | DES.: RODRIGO MARTINS

CONF.: FRANZ RANGEL | VERIF.: LIANA VIVEIROS | APROV.: ULYSSES LIMA

DESENHO Nº
0365-DE-30-SV-004 R-00

0365-DE-30-SV-001 A 004 R-00 (PLANTAS)

PERFIL LONGITUDINAL

KM 7.5 - RUA SÃO JERÔNIMO DA CEASA

ESCALA HORIZONTAL: 1/500
ESCALA VERTICAL: 1/50

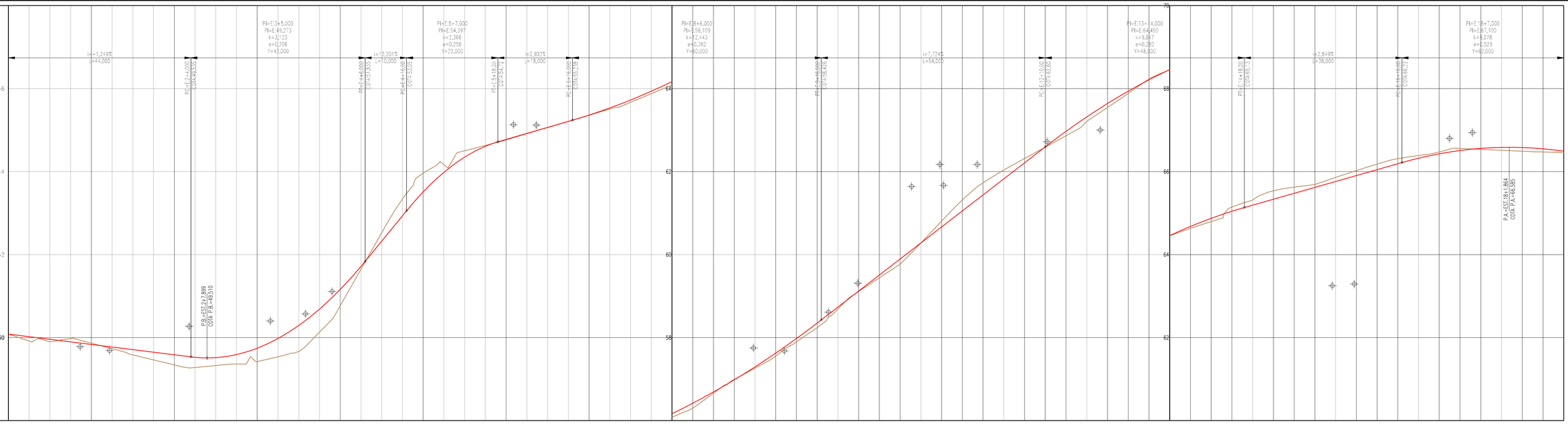

ESTACA	COTAS DO TERRENO	COTAS DO GREIDE	COTA VERMELHA
0+0,00	50,084	50,084	0,000
0+5,00	49,916	50,022	
0+10,00	49,897	49,959	
0+15,00	49,976	49,897	
1+0,00	49,865	49,834	
1+5,00	49,732	49,772	
1+10,00	49,583	49,710	
1+15,00	49,463	49,647	
2+0,00	49,343	49,585	
2+4,00	49,272	49,525	-0,263
2+5,00	49,266	49,524	
2+10,00	49,326	49,518	
2+15,00	49,363	49,591	
3+0,00	49,420	49,745	
3+5,00	49,538	49,979	-0,441
3+10,00	49,662	50,293	
3+15,00	50,130	50,686	
4+0,00	50,767	51,160	
4+5,00	51,647	51,714	-0,011
4+6,00	51,821	51,835	
4+10,00	52,528	52,323	
4+14,00	52,942	52,963	0,421
4+15,00	53,046	53,046	
5+0,00	53,960	53,509	
5+5,00	54,166	53,982	0,119
5+7,00	54,260	54,141	
5+10,00	54,502	54,349	
5+15,00	54,631	54,610	-0,009
5+18,00	54,708	54,716	0,001
6+0,00	54,763	54,774	
6+5,00	54,914	54,919	
6+10,00	55,061	55,064	
6+15,00	55,210	55,209	
6+16,00	55,240	55,238	
7+0,00	55,359	55,361	
7+5,00	55,507	55,532	
7+10,00	55,667	55,723	
7+15,00	55,876	55,935	
8+0,00	56,094	56,166	
8+5,00	56,293	56,418	-0,105
8+6,00	56,333	56,445	
8+10,00	56,659	56,690	
8+15,00	56,993	56,981	
9+0,00	57,262	57,293	
9+5,00	57,555	57,625	
9+10,00	57,896	57,977	
9+15,00	58,239	58,348	-0,112
9+16,00	58,312	58,424	
10+0,00	58,690	58,705	
10+5,00	59,110	59,121	
10+10,00	59,440	59,507	
10+15,00	59,770	59,894	
11+0,00	60,279	60,280	
11+5,00	60,807	60,666	
11+10,00	61,315	61,052	
11+15,00	61,739	61,438	
12+0,00	62,037	61,824	
12+5,00	62,313	62,211	
12+10,00	62,589	62,597	-0,008
12+15,00	62,864	62,970	
13+0,00	63,206	63,318	
13+5,00	63,545	63,641	
13+10,00	63,885	63,938	
13+14,00	64,162	64,158	0,004
13+15,00	64,236	64,210	
14+0,00	64,450	64,457	
14+5,00	64,632	64,678	
14+10,00	64,797	64,874	
14+15,00	65,145	65,044	
14+18,00	65,250	65,134	0,116
15+0,00	65,317	65,191	
15+5,00	65,535	65,334	
15+10,00	65,624	65,476	
15+15,00	65,688	65,619	
16+0,00	65,860	65,761	
16+5,00	66,023	65,903	
16+10,00	66,181	66,046	
16+15,00	66,316	66,193	0,111
16+16,00	66,347	66,217	
17+0,00	66,387	66,322	
17+5,00	66,471	66,429	
17+10,00	66,557	66,508	
17+15,00	66,535	66,559	
18+0,00	66,513	66,583	
18+5,00	66,491	66,580	-0,088
18+7,00	66,482	66,571	
18+10,00	66,473	66,549	-0,076
18+15,00	66,457	66,490	-0,033

ELEMENTOS DO PERFIL: L=44,00 i=-1,25%; D=42,00; L=10,00 i=12,201%; D=22,00; L=18,00 i=2,903%; D=60,00; L=54,00 i=7,724%; D=48,00; L=38,00 i=2,849%; D=62,00

ELEMENTOS DO TRAÇADO DIAGRAMAS DE CURVAS: L=63,39; R=10,00 D=8,56; L=17,92; R=10,00 D=12,21; L=66,08; R=33,00 D=25,00; R=300,00 D=7,79; L=25,86; R=60,00 D=14,12; L=29,04; R=80,00 D=74,47; L=30,55; R=60,00 D=10,8

PERFIL LONGITUDINAL

KM 7.5 - RUA SÃO JERÔNIMO DA CEASA

ESCALA HORIZONTAL: 1/500
ESCALA VERTICAL: 1/50

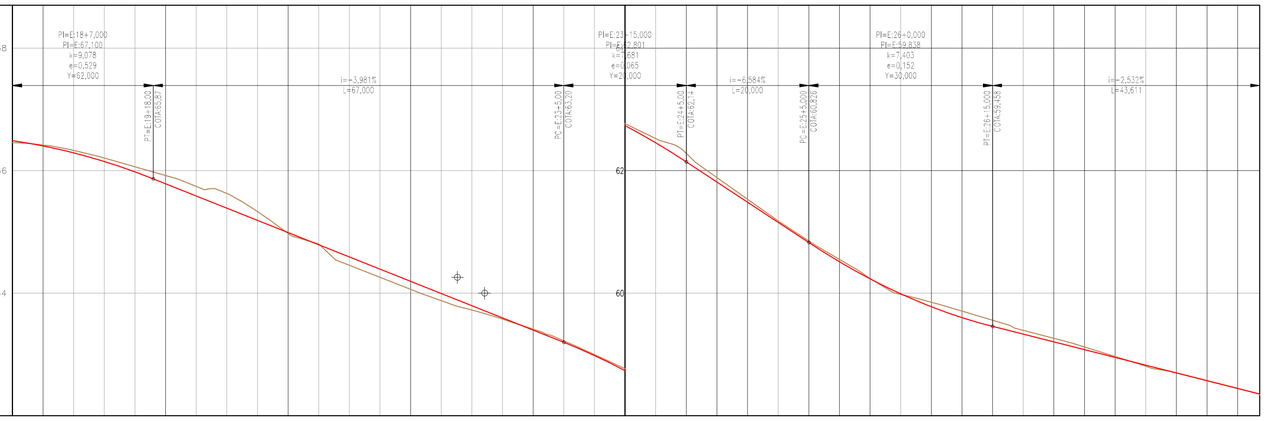

ESTACA	COTAS DO TERRENO	COTAS DO GREIDE	COTA VERMELHA
18+15,00	66,457	66,490	-0,033
19+0,00	66,419	66,604	
19+5,00	66,330	66,290	
19+10,00	66,207	66,149	
19+15,00	66,064	65,980	
19+18,00	65,979	65,866	0,113
20+0,00	65,922	65,786	
20+5,00	65,743	65,587	
20+10,00	65,628	65,388	
20+15,00	65,533	65,189	
21+0,00	64,976	64,990	
21+5,00	64,803	64,791	
21+10,00	64,456	64,592	
21+15,00	64,260	64,393	
22+0,00	64,063	64,194	
22+5,00	63,879	63,995	
22+10,00	63,725	63,796	
22+15,00	63,577	63,597	
23+0,00	63,414	63,398	
23+5,00	63,222	63,199	0,023
23+10,00	63,000	62,884	
23+15,00	62,767	62,736	0,031
24+0,00	62,524	62,456	
24+5,00	62,283	62,143	0,140
24+10,00	61,888	61,813	
24+15,00	61,535	61,484	
25+0,00	61,181	61,155	
25+5,00	60,852	60,826	0,026
25+10,00	60,552	60,513	
25+15,00	60,240	60,235	
26+0,00	59,952	59,960	-0,008
26+5,00	59,853	59,779	
26+10,00	59,709	59,602	
26+15,00	59,559	59,458	0,100
27+0,00	59,395	59,332	
27+5,00	59,263	59,205	
27+10,00	59,122	59,078	
27+15,00	58,967	58,952	
28+0,00	58,808	58,825	
28+5,00	58,700	58,699	
28+10,00	58,573	58,572	
28+15,00	58,446	58,445	-0,014
28+18,61	58,340	58,354	

ELEMENTOS DO PERFIL: D=62,00; L=67,00 i=-3,98%; D=20,00; L=20,00 i=-6,58%; D=30,00; L=43,61 i=-2,53%

ELEMENTOS DO TRAÇADO DIAGRAMAS DE CURVAS: R=60,00 D=10,89; L=20,19; R=60,00 D=10,84; L=29,64; R=60,00 D=9,02; L=9,75; R=50,00 D=12,13; L=41,66; R=40,00 D=10,38; L=49,13

NOTAS:

1 - MEDIDAS EM METRO, EXCETO ONDE INDICADO.

LEGENDA:

PERFIL VIÁRIO		PERFIL DRENAGEM
GREIDE DA PISTA		CÓDIGO
k	PARÂMETRO DA PARÁBOLA	TERRENO NATURAL
e	FLECHA DA PARÁBOLA	ESTRUTURA
Y	COMPRIMENTO DA PARÁBOLA	GALERIA
i	DECLIVIDADE	
L	COMPRIMENTO DA TANGENTE	
PC	PONTO DE CURVA	
PI	PI DA CURVA	
PT	PONTO DE TANGENTE	
PA	PONTO ALTO	
PB	PONTO BAIXO	

DESENHOS DE REFERÊNCIA:

0365-DE-00-SV-001
0365-DE-00-SV-002
0365-DE-30-SV-001
0365-DE-30-SV-002
0365-DE-30-SV-003

A T U A L I Z A Ç Ã O

Nº	DATA	CONTEÚDO	REVISADO	VERIFICADO	APROVADO

RESPONSÁVEL CONTRATANTE:
RESPONSÁVEL CONSTRUTOR:
RESPONSÁVEL PROJETISTA:

SECRETARIA DE INFRAESTRUTURA HÍDRICA E SANEAMENTO | BAHIA GOVERNO DO ESTADO | Consórcio HYDROS | ffa

PLANO URBANÍSTICO E AMBIENTAL
E PROJETOS ESPECÍFICOS PARA O VETOR IPITANGA

CONTRATANTE: SECRETARIA DE INFRAESTRUTURA HÍDRICA E SANEAMENTO - SIHS

FASE: PROJETO EXECUTIVO | DISCIPLINA: SISTEMA VIÁRIO | TEMA/PROJ. ESPECÍFICO: GEOMETRIA E DRENAGEM

TÍTULO: PERFIL
GRUPO 02 - KM 7,5

NÚMERO PRANCHA: 01 DE 02

ENDEREÇO: RODOVIA BA 526 - CASSANGE - SALVADOR / BAHIA

DATA EMISSÃO INICIAL: OUT./2016 | ESCALA: 1:500

PROJETO Nº: 0365 | PROJ.: TIAGO CARNEIRO | DES.: RODRIGO MARTINS

CONF.: FRANZ RANGEL | VERIF.: LIANA VIVEIROS | APROV.: ULYSSES LIMA

DESENHO Nº 0365-DE-30-SV-005 R-00

0365-DE-30-SV-005 A 006 R-00 (PERFIS)

PERFIL LONGITUDINAL

KM 7.5 - RUA KM 01

ESCALA HORIZONTAL: 1/500
ESCALA VERTICAL: 1/50

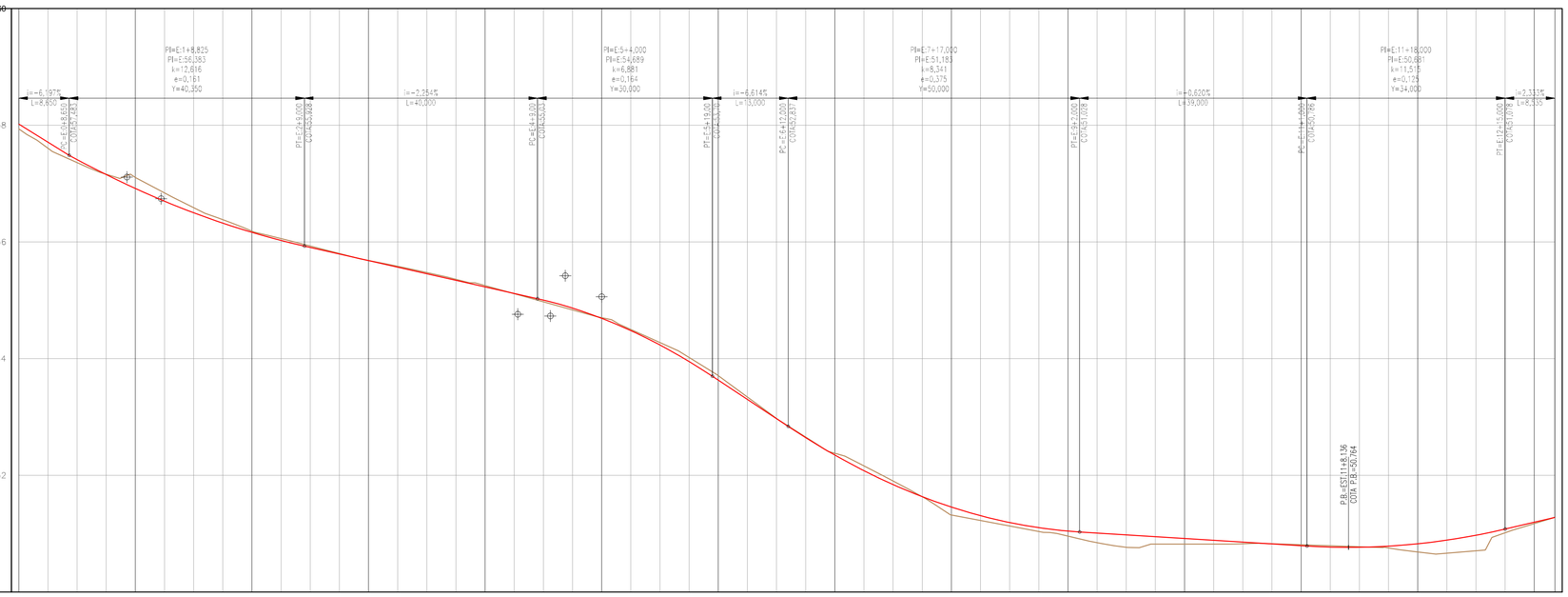

ESTACA	COTAS DO TERRENO	COTAS DO GREIDE	COTA VERMELHA
0+0,00	57,936	58,019	-0,083
0+5,00	57,605	57,709	-0,104
0+10,00	57,259	57,410	-0,063
0+15,00	57,159	57,153	0,006
1+0,00	57,105	56,915	0,190
1+5,00	56,840	56,697	0,143
1+10,00	56,587	56,500	0,087
1+15,00	56,382	56,321	0,061
2+0,00	56,184	56,163	0,021
2+5,00	56,056	56,025	0,031
2+10,00	55,929	55,906	0,023
2+15,00	55,801	55,793	0,008
3+0,00	55,681	55,680	0,001
3+5,00	55,581	55,568	0,013
3+10,00	55,475	55,455	0,020
3+15,00	55,358	55,342	0,016
4+0,00	55,250	55,229	0,021
4+5,00	55,112	55,117	-0,005
4+10,00	54,973	55,003	-0,030
4+15,00	54,834	54,865	-0,031
5+0,00	54,702	54,691	0,011
5+5,00	54,500	54,480	0,020
5+10,00	54,275	54,233	0,042
5+15,00	54,019	53,949	0,070
6+0,00	53,707	53,630	0,077
6+5,00	53,341	53,300	0,041
6+10,00	52,975	52,969	0,006
6+15,00	52,656	52,644	0,012
7+0,00	52,378	52,346	0,032
7+5,00	52,162	52,078	0,084
7+10,00	51,901	51,840	0,061
7+15,00	51,632	51,632	0,000
8+0,00	51,319	51,455	-0,136
8+5,00	51,225	51,307	-0,082
8+10,00	51,130	51,189	-0,059
8+15,00	51,036	51,101	-0,065
9+0,00	50,957	51,043	-0,086
9+5,00	50,845	51,009	-0,164
9+10,00	50,765	50,978	-0,213
9+15,00	50,820	50,947	-0,127
10+0,00	50,820	50,917	-0,097
10+5,00	50,820	50,886	-0,066
10+10,00	50,826	50,855	-0,029
10+15,00	50,827	50,824	0,003
11+0,00	50,809	50,793	0,016
11+5,00	50,792	50,769	0,023
11+10,00	50,775	50,766	0,009
11+15,00	50,754	50,785	-0,031
12+0,00	50,685	50,825	-0,140
12+5,00	50,664	50,888	-0,224
12+10,00	50,705	50,972	-0,267
12+15,00	51,015	51,078	-0,063
13+0,00	51,171	51,194	-0,023
13+3,54	51,277	51,277	0,000

ELEMENTOS DO PERFIL

L=8,85 i=-6,20% | L=0,00 i=+0,00% | D=40,35 | L=40,00 i=-2,25% | D=30,00 | L=13,00 i=-6,61% | D=50,00 | L=39,00 i=-0,62% | D=34,00 | L=8,54 i=+2,33%

ELEMENTOS DO TRAÇADO DIAGRAMAS DE CURVAS

L=34,10 | R=60,00 D=8,69 | L=13,20 | R=200,00 D=14,02 | L=61,74 | R=300,00 D=25,15 | L=24,75 | R=60,00 D=31,27 | L=17,97 | R=60,00 D=8,08 | L=24,57

NOTAS:

1 - MEDIDAS EM METRO, EXCETO ONDE INDICADO.

LEGENDA:

PERFIL VIÁRIO		PERFIL DRENAGEM
GREIDE DA PISTA		CÓDIGO
k	PARÂMETRO DA PARÁBOLA	TERRENO NATURAL
e	FLECHA DA PARÁBOLA	ESTRUTURA
Y	COMPRIMENTO DA PARÁBOLA	GALERIA
i	DECLIVIDADE	
L	COMPRIMENTO DA TANGENTE	
PC	PONTO DE CURVA	
PI	PI DA CURVA	
PT	PONTO DE TANGENTE	
PA	PONTO ALTO	
PB	PONTO BAIXO	

DESENHOS DE REFERÊNCIA:

0365-DE-00-SV-001
0365-DE-00-SV-002
0365-DE-30-SV-001
0365-DE-30-SV-002
0365-DE-30-SV-003

A T U A L I Z A Ç Ã O

Nº	DATA	CONTEÚDO	REVISADO	VERIFICADO	APROVADO

RESPONSÁVEL CONTRATANTE:

RESPONSÁVEL CONSTRUTOR:

RESPONSÁVEL PROJETISTA:

SECRETARIA DE INFRAESTRUTURA HÍDRICA E SANEAMENTO | BAHIA GOVERNO DO ESTADO | Consórcio HYDROS ffa

PLANO URBANÍSTICO E AMBIENTAL
E PROJETOS ESPECÍFICOS PARA O VETOR IPITANGA

CONTRATANTE: SECRETARIA DE INFRAESTRUTURA HÍDRICA E SANEAMENTO - SIHS

FASE: PROJETO EXECUTIVO | DISCIPLINA: SISTEMA VIÁRIO | TEMA/PROJ. ESPECÍFICO: GEOMETRIA E DRENAGEM

TÍTULO: PERFIL
GRUPO 02 - KM 7,5

NÚMERO PRANCHA: 02 DE 02

ENDEREÇO: RODOVIA BA 526 - CASSANGE - SALVADOR / BAHIA | DATA EMISSÃO INICIAL: OUT./2016 | ESCALA: 1:500

PROJETO Nº: 0365 | PROJ.: TIAGO CARNEIRO | DES.: RODRIGO MARTINS

CONF.: FRANZ RANGEL | VERIF.: LIANA VIVEIROS | APROV.: ULYSSES LIMA

DESENHO Nº 0365-DE-30-SV-006 R-00

0365-DE-30-SV-005 A 006 R-00 (PERFIS)

TABELA DOS BUEIROS					
CÓDIGO	DN (m)	COMP. (m)	COTA DE MONTANTE	COTA DE JUSANTE	DECLIVIDADE (%)
G-18.101	0.60	10.40	82,10	82,04	0.50%
G-18.201	0.60	5.00	63,18	63,16	0.50%
G-18.301	0.60	10.00	59,67	59,62	0.50%
G-18.401	0.60	14.40	57,87	57,80	0.50%
G-18.501	0.60	5.00	55,15	55,13	0.50%
G-18.601	0.60	13.43	67,66	67,60	0.50%
G-18.701	0.60	10.00	53,90	53,85	0.50%
G-18.801	0.60	10.92	66,53	66,47	0.50%
G-18.901	0.60	10.00	66,41	66,36	0.50%
G-18.1001	0.50	4.80	58,99	58,96	0.65%
G-18.1002	0.60	5.00	58,96	58,94	0.50%

TABELA DE ESTRUTURAS				
CÓDIGO	TIPO	COTAS	PROFUNDIDADE (m)	COORDENADAS
D-18.101	BOCA DE BUEIRO	CT= 83,22 CF= ???	4.05	N=8579269 E=567150
D-18.202	BOCA DE BUEIRO	CT= 64,33 CF= ???	2.02	N=8578824 E=567510
D-18.301	BOCA DE BUEIRO	CT= 60,79 CF= ???	2.02	N=8578648 E=567611
D-18.401	BOCA DE BUEIRO	CT= 58,98 CF= ???	2.02	N=8577889 E=568029
D-18.501	BOCA DE BUEIRO	CT= 56,30 CF= ???	2.02	N=8577850 E=568099
D-18.601	BOCA DE BUEIRO	CT= 68,77 CF= ???	2.02	N=8577732 E=568360
D-18.701	BOCA DE BUEIRO	CT= 55,02 CF= ???	2.02	N=8577489 E=568650
D-18.801	BOCA DE BUEIRO	CT= 67,65 CF= ???	2.02	N=8577725 E=567851
D-18.901	BOCA DE BUEIRO	CT= 67,54 CF= ???	4.18	N=8577742 E=567883
D-18.1001	BOCA DE BUEIRO	CT= 60,11 CF= ???	2.02	N=8577484 E=568316
J-18.101	CCS05/TCC01	CT= 84,25 CF= 82,10	2.15	N=8579272 E=567160
J-18.201	CCS05/TCC01	CT= 65,33 CF= 63,18	2.15	N=8578822 E=567506
J-18.301	CCS05/TCC01	CT= 61,82 CF= 59,67	2.15	N=8578645 E=567601
J-18.401	CCS05/TCC01	CT= 60,12 CF= 57,87	2.25	N=8577888 E=568015
J-18.501	CCS05/TCC01	CT= 57,20 CF= 55,15	2.05	N=8577845 E=568099
J-18.601	CCS05/TCC01	CT= 69,91 CF= 67,66	2.25	N=8577729 E=568347
J-18.701	CCS05/TCC01	CT= 56,15 CF= 53,90	2.25	N=8577495 E=568658
J-18.801	CCS05/TCC01	CT= 68,68 CF= 66,53	2.15	N=8577714 E=567853
J-18.901	CCS05/TCC01	CT= 68,56 CF= 66,41	2.15	N=8577734 E=567888
J-18.1001	CCS05/TCC01	CT= 61,04 CF= 58,99	2.05	N=8577483 E=568306
J-18.1002	CCS05/TCC01	CT= 61,16 CF= 58,96	2.20	N=8577484 E=568311

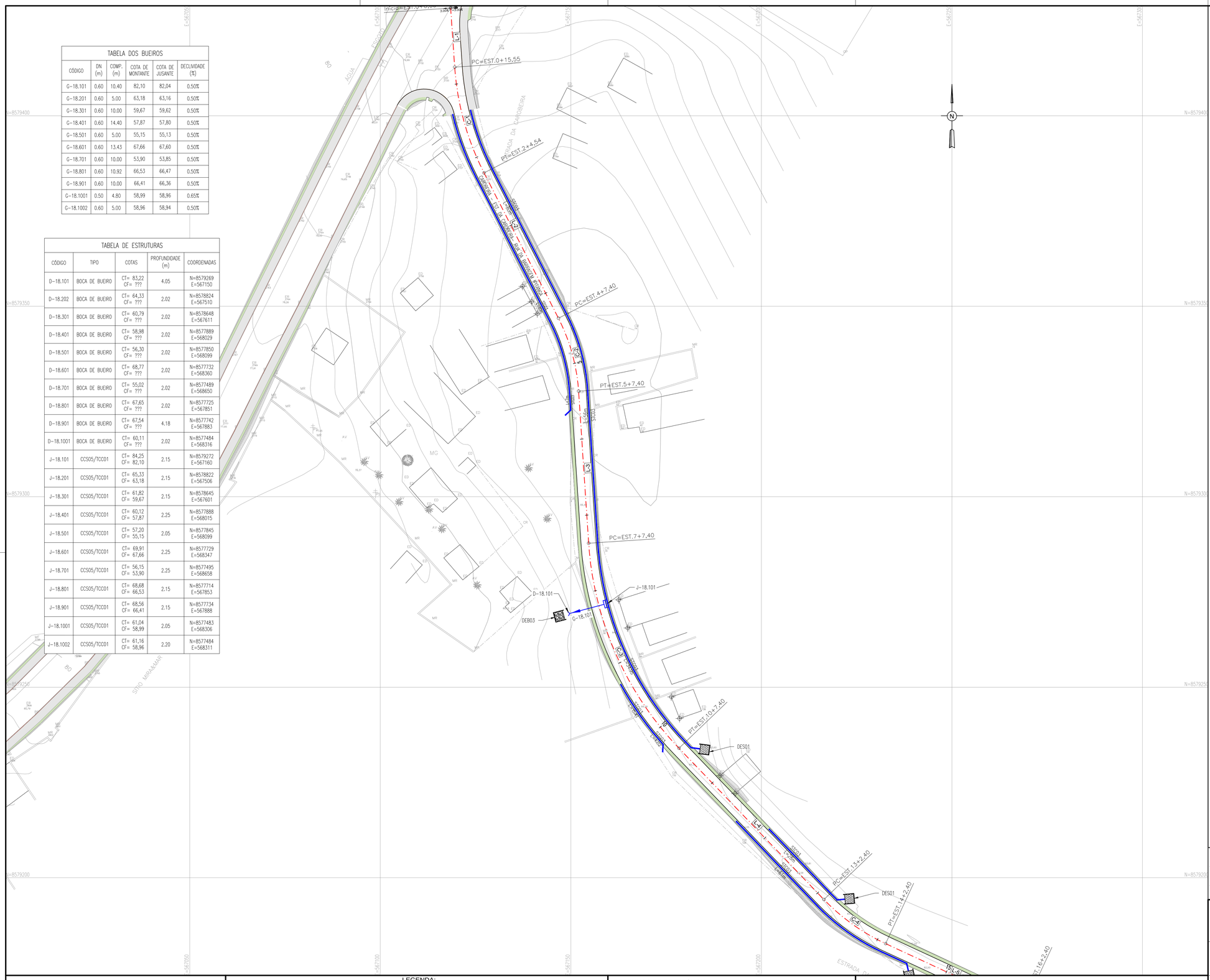

ARTICULAÇÃO
CÓDIGO 31

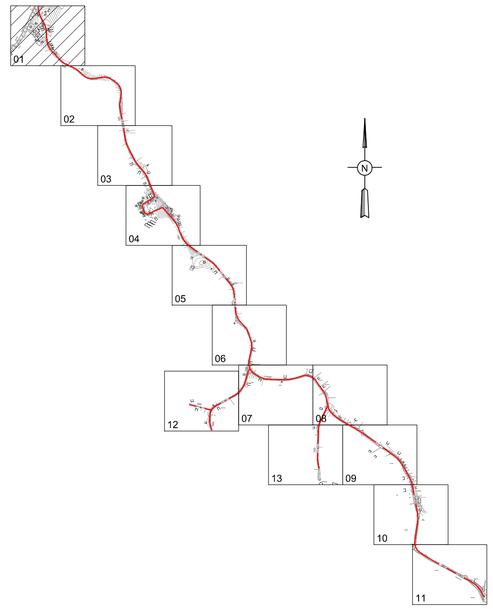

NOTAS:

1 - MEDIDAS EM METRO, EXCETO ONDE INDICADO.

2 - PARA DETALHES DAS SEÇÕES TRANSVERSAIS DAS TRANSIÇÕES DE PASSEIOS E PAVIMENTOS, CONSULTAR PROJETO URBANÍSTICO DE PAVIMENTAÇÃO

3 - O COMPRIMENTO DA GALERIA TUBULAR DEVERÁ SER AJUSTADO AO TERRENO CONTÍGUO, MANTENDO SUA DECLIVIDADE.

4 - AS COTAS DOS DISPOSITIVOS DEVERÃO SER CONFIRMADAS EM CAMPO.

LEGENDA:

PLANTA VIÁRIO	
L-1	CÓDIGO DA LINHA
C-1	CÓDIGO DA CURVA
	EIXO ESTAQUEADO
2,2% 2,2%	SUPERELEVAÇÃO
PC	PONTO DE CURVA
PI	PI DA CURVA
PT	PONTO DE TANGENTE
	CURVA DE NÍVEL

PLANTA DRENAGEM

CÓDIGO
G-00-101
FLUXO
J-01.101 CÓDIGO

DESENHOS DE REFERÊNCIA:

0365-DE-00-SV-001	0365-DE-31-SV-020
0365-DE-00-SV-002	0365-DE-31-SV-022
0365-DE-31-SV-014	0365-DE-31-SV-023
0365-DE-31-SV-015	0365-DE-31-SV-024
0365-DE-31-SV-016	0365-DE-31-SV-025
0365-DE-31-SV-017	0365-DE-31-SV-026
0365-DE-31-SV-018	
0365-DE-31-SV-019	

A T U A L I Z A Ç Ã O

Nº	DATA	CONTEÚDO	REVISADO	VERIFICADO	APROVADO

RESPONSÁVEL CONTRATANTE:

RESPONSÁVEL CONSTRUTOR:

RESPONSÁVEL PROJETISTA:

SECRETARIA DE INFRAESTRUTURA HÍDRICA E SANEAMENTO | BAHIA GOVERNO DO ESTADO | Consórcio HYDROS ffa

PLANO URBANÍSTICO E AMBIENTAL
E PROJETOS ESPECÍFICOS PARA O VETOR IPITANGA

CONTRATANTE: SECRETARIA DE INFRAESTRUTURA HÍDRICA E SANEAMENTO - SIHS

FASE: PROJETO EXECUTIVO | DISCIPLINA: SISTEMA VIÁRIO | TEMA/PROJ. ESPECÍFICO: GEOMETRIA E DRENAGEM

TÍTULO: PLANTA
GRUPO 02 - CAROBEIRA

NÚMERO PRANCHA: 01 DE 13

ENDEREÇO: RODOVIA BA 526 - CASSANGE - SALVADOR / BAHIA | DATA EMISSÃO INICIAL: OUT./2016 | ESCALA: 1:500

PROJETO Nº: 0365 | PROJ.: TIAGO CARNEIRO | DES.: RODRIGO SÃO PEDRO

DESENHO Nº 0365-DE-31-SV-001 R-00

CONF.: FRANZ RANGEL | VERIF.: LIANA VIVEIROS | APROV.: ULYSSES LIMA

0365-DE-35-SV-001 A 013 R-00 PLANTAS_recover

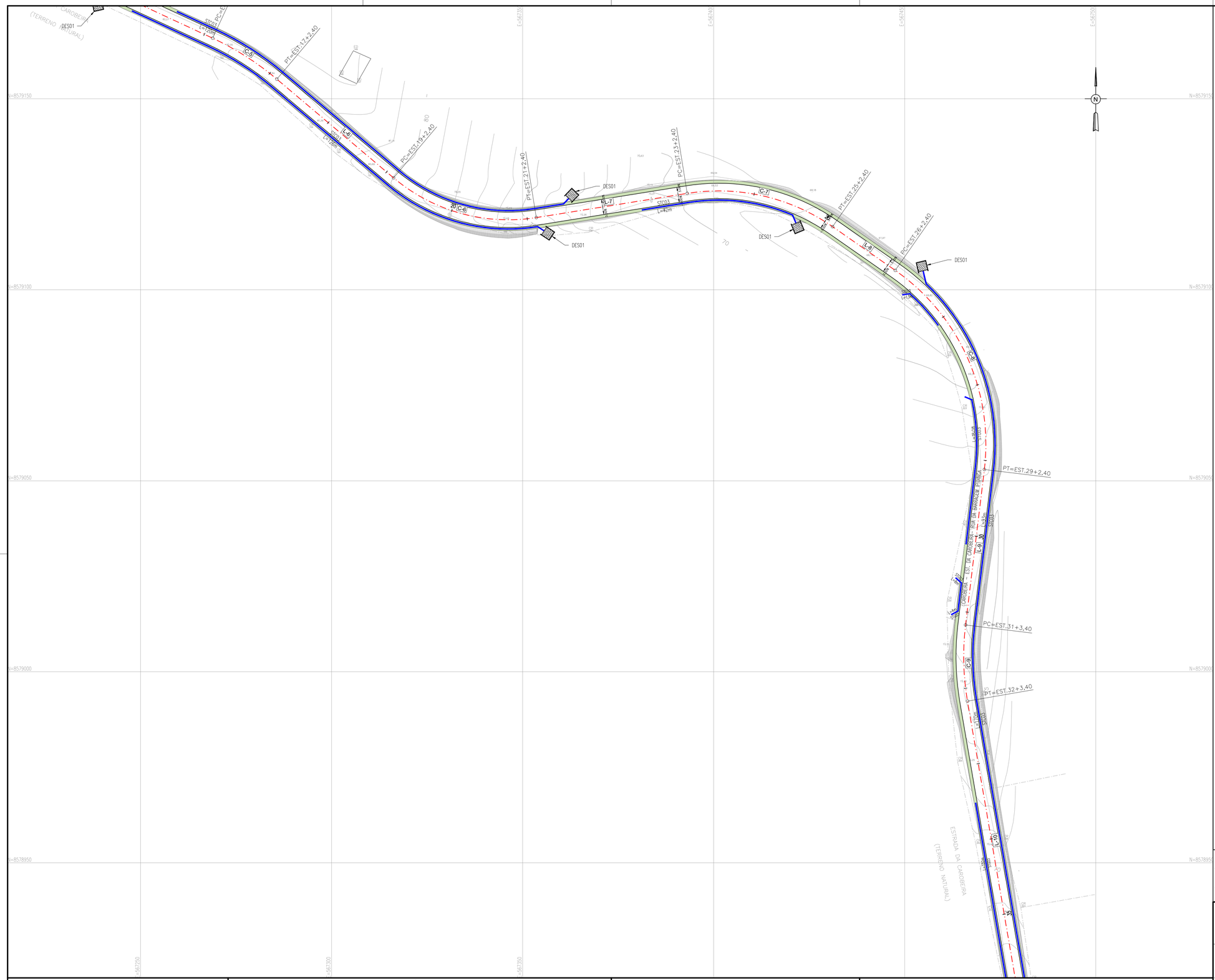

ARTICULAÇÃO
CÓDIGO 31

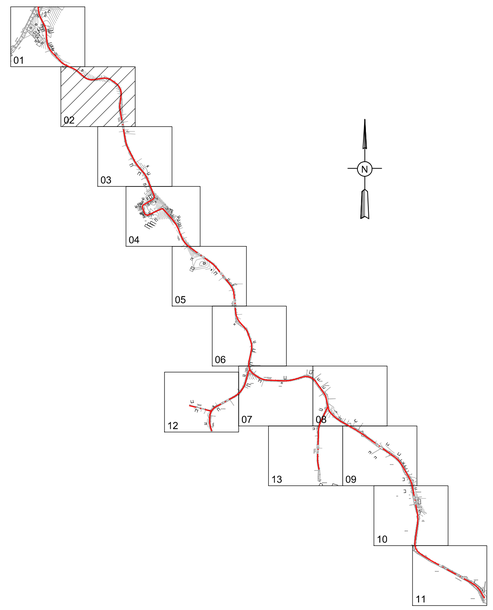

RESPONSÁVEL CONTRATANTE:

RESPONSÁVEL CONSTRUTOR:

RESPONSÁVEL PROJETISTA:

SECRETARIA DE INFRAESTRUTURA HÍDRICA E SANEAMENTO | BAHIA GOVERNO DO ESTADO | Consórcio HYDROS ffa

PLANO URBANÍSTICO E AMBIENTAL
E PROJETOS ESPECÍFICOS PARA O VETOR IPITANGA

CONTRATANTE: SECRETARIA DE INFRAESTRUTURA HÍDRICA E SANEAMENTO - SIHS

FASE: PROJETO EXECUTIVO | DISCIPLINA: SISTEMA VIÁRIO | TEMA/PROJ. ESPECÍFICO: GEOMETRIA E DRENAGEM

TÍTULO: PLANTA
GRUPO 02 - CAROBEIRA

NÚMERO PRANCHA: 02 DE 13

ENDEREÇO: RODOVIA BA 526 - CASSANGE - SALVADOR / BAHIA

DATA EMISSÃO INICIAL: OUT./2016 | ESCALA: 1:500

PROJETO Nº: 0365 | PROJ.: TIAGO CARNEIRO | DES.: RODRIGO SÃO PEDRO

CONF.: FRANZ RANGEL | VERIF.: LIANA VIVEIROS | APROV.: ULYSSES LIMA

DESENHO Nº 0365-DE-31-SV-002 R-00

0365-DE-35-SV-001 A 015 R-00 PLANTAS_recover

NOTAS:

1 - MEDIDAS EM METRO, EXCETO ONDE INDICADO.

2 - PARA DETALHES DAS SEÇÕES TRANSVERSAIS DAS TRANSIÇÕES DE PASSEIOS E PAVIMENTOS, CONSULTAR PROJETO URBANÍSTICO DE PAVIMENTAÇÃO

3 - O COMPRIMENTO DA GALERIA TUBULAR DEVERÁ SER AJUSTADO AO TERRENO CONTÍGUO, MANTENDO SUA DECLIVIDADE.

4 - AS COTAS DOS DISPOSITIVOS DEVERÃO SER CONFIRMADAS EM CAMPO.

LEGENDA:

PLANTA VIÁRIO	
L-1	CÓDIGO DA LINHA
C-1	CÓDIGO DA CURVA
	EIXO ESTAQUEADO
2,0% -2,0%	SUPERELEVAÇÃO
PC	PONTO DE CURVA
PI	PI DA CURVA
PT	PONTO DE TANGENTE
	CURVA DE NIVEL

PLANTA DRENAGEM

CÓDIGO
G-00-101
FLUXO
J-01.101 CÓDIGO

DESENHOS DE REFERÊNCIA:

0365-DE-00-SV-001	0365-DE-31-SV-020
0365-DE-00-SV-002	0365-DE-31-SV-022
0365-DE-31-SV-014	0365-DE-31-SV-023
0365-DE-31-SV-015	0365-DE-31-SV-024
0365-DE-31-SV-016	0365-DE-31-SV-025
0365-DE-31-SV-017	0365-DE-31-SV-026
0365-DE-31-SV-018	
0365-DE-31-SV-019	

A T U A L I Z A Ç Ã O

Nº	DATA	CONTEÚDO	REVISADO	VERIFICADO	APROVADO

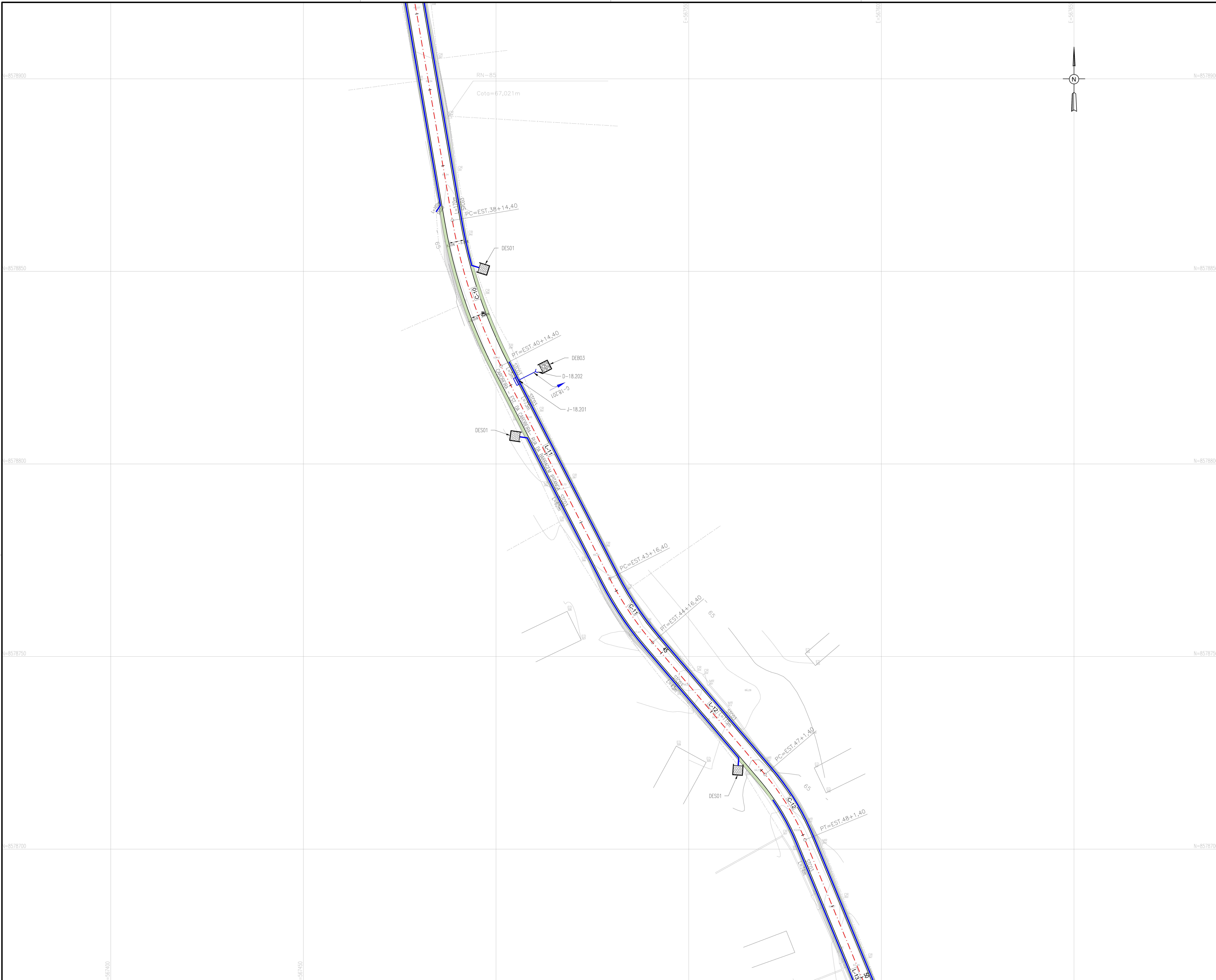

ARTICULAÇÃO
CÓDIGO 31

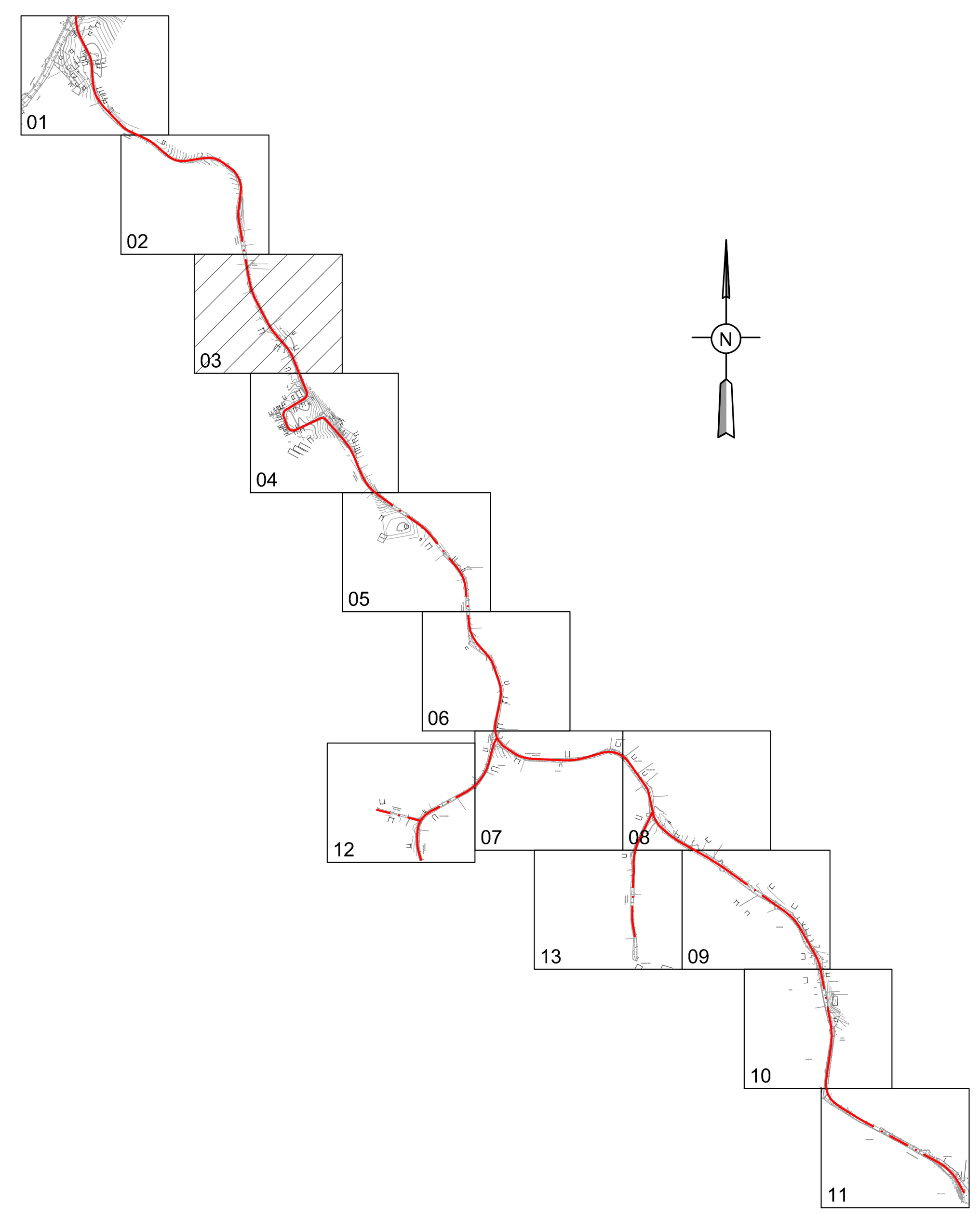

NOTAS:

1 - MEDIDAS EM METRO, EXCETO ONDE INDICADO.

2 - PARA DETALHES DAS SEÇÕES TRANSVERSAIS DAS TRANSIÇÕES DE PASSEIOS E PAVIMENTOS, CONSULTAR PROJETO URBANÍSTICO DE PAVIMENTAÇÃO

3 - O COMPRIMENTO DA GALERIA TUBULAR DEVERÁ SER AJUSTADO AO TERRENO CONTÍGUO, MANTENDO SUA DECLIVIDADE.

4 - AS COTAS DOS DISPOSITIVOS DEVERÃO SER CONFIRMADAS EM CAMPO.

LEGENDA:

PLANTA VIÁRIO

- L-1 CÓDIGO DA LINHA
- C-1 CÓDIGO DA CURVA
- EIXO ESTAQUEADO
- 2,0% 2,0% SUPERELEVAÇÃO
- PC PONTO DE CURVA
- PI PI DA CURVA
- PT PONTO DE TANGENTE
- CURVA DE NÍVEL

PLANTA DRENAGEM

- CÓDIGO
- G-00-101
- FLUXO
- J-01.101 ← CÓDIGO

DESENHOS DE REFERÊNCIA:

0365-DE-00-SV-001	0365-DE-31-SV-020
0365-DE-00-SV-002	0365-DE-31-SV-022
0365-DE-31-SV-014	0365-DE-31-SV-023
0365-DE-31-SV-015	0365-DE-31-SV-024
0365-DE-31-SV-016	0365-DE-31-SV-025
0365-DE-31-SV-017	0365-DE-31-SV-026
0365-DE-31-SV-018	
0365-DE-31-SV-019	

A T U A L I Z A Ç Ã O

Nº	DATA	CONTEÚDO	REVISADO	VERIFICADO	APROVADO

RESPONSÁVEL CONTRATANTE:

RESPONSÁVEL CONSTRUTOR:

RESPONSÁVEL PROJETISTA:

SECRETARIA DE INFRAESTRUTURA HÍDRICA E SANEAMENTO | BAHIA GOVERNO DO ESTADO | Consórcio HYDROS ffa

PLANO URBANÍSTICO E AMBIENTAL
E PROJETOS ESPECÍFICOS PARA O VETOR IPITANGA

CONTRATANTE:
SECRETARIA DE INFRAESTRUTURA HÍDRICA E SANEAMENTO - SIHS

FASE: PROJETO EXECUTIVO
DISCIPLINA: SISTEMA VIÁRIO
TEMA/PROJ. ESPECÍFICO: GEOMETRIA E DRENAGEM

TÍTULO:
PLANTA
GRUPO 02 - CAROBEIRA

NÚMERO PRANCHA: 03 DE 13

ENDEREÇO: RODOVIA BA 526 - CASSANGE - SALVADOR / BAHIA
DATA EMISSÃO INICIAL: OUT./2016
ESCALA: 1:500

PROJETO Nº: 0365
PROJ.: TIAGO CARNEIRO
DES.: RODRIGO SÃO PEDRO
CONF.: FRANZ RANGEL
VERIF.: LIANA VIVEIROS
APROV.: ULYSSES LIMA

DESENHO Nº
0365-DE-31-SV-003 R-00

0365-DE-35-SV-001 A 013 R-00 PLANTAS)_recover

ARTICULAÇÃO
CÓDIGO 31

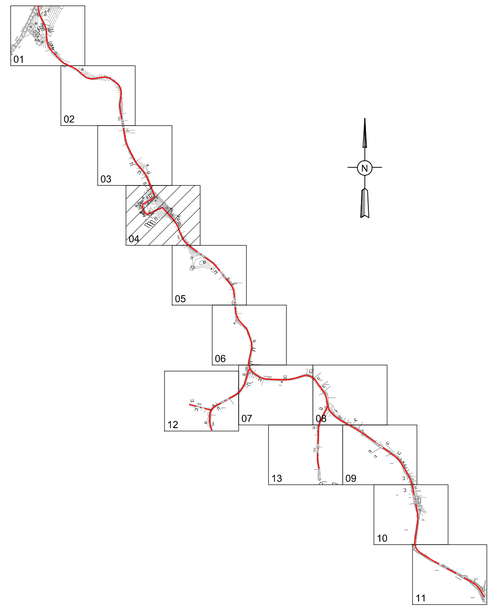

RESPONSÁVEL CONTRATANTE:

RESPONSÁVEL CONSTRUTOR:

RESPONSÁVEL PROJETISTA:

SECRETARIA DE INFRAESTRUTURA HÍDRICA E SANEAMENTO | BAHIA GOVERNO DO ESTADO | Consórcio HYDROS ffa

PLANO URBANÍSTICO E AMBIENTAL E PROJETOS ESPECÍFICOS PARA O VETOR IPITANGA

NOTAS:

1 - MEDIDAS EM METRO, EXCETO ONDE INDICADO.

2 - PARA DETALHES DAS SEÇÕES TRANSVERSAIS DAS TRANSIÇÕES DE PASSEIOS E PAVIMENTOS, CONSULTAR PROJETO URBANÍSTICO DE PAVIMENTAÇÃO

3 - O COMPRIMENTO DA GALERIA TUBULAR DEVERÁ SER AJUSTADO AO TERRENO CONTÍGUO, MANTENDO SUA DECLIVIDADE.

4 - AS COTAS DOS DISPOSITIVOS DEVERÃO SER CONFIRMADAS EM CAMPO.

LEGENDA:

PLANTA VIÁRIO	
L-1	CÓDIGO DA LINHA
C-1	CÓDIGO DA CURVA
	EIXO ESTAQUEADO
2% 2%	SUPERELEVAÇÃO
PC	PONTO DE CURVA
PI	PI DA CURVA
PT	PONTO DE TANGENTE
	CURVA DE NÍVEL

PLANTA DRENAGEM

CÓDIGO
G-00-101
FLUXO
J-01.101 CÓDIGO

DESENHOS DE REFERÊNCIA:

0365-DE-00-SV-001	0365-DE-31-SV-020
0365-DE-00-SV-002	0365-DE-31-SV-022
0365-DE-31-SV-014	0365-DE-31-SV-023
0365-DE-31-SV-015	0365-DE-31-SV-024
0365-DE-31-SV-016	0365-DE-31-SV-025
0365-DE-31-SV-017	0365-DE-31-SV-026
0365-DE-31-SV-018	
0365-DE-31-SV-019	

A T U A L I Z A Ç Ã O

Nº	DATA	CONTEÚDO	REVISADO	VERIFICADO	APROVADO

CONTRATANTE:
SECRETARIA DE INFRAESTRUTURA HÍDRICA E SANEAMENTO - SIHS

FASE: PROJETO EXECUTIVO
DISCIPLINA: SISTEMA VIÁRIO
TEMA/PROJ. ESPECÍFICO: GEOMETRIA E DRENAGEM

TÍTULO:
PLANTA
GRUPO 02 - CAROBEIRA

NÚMERO PRANCHA: 04 DE 13

ENDEREÇO: RODOVIA BA 526 - CASSANGE - SALVADOR / BAHIA
DATA EMISSÃO INICIAL: OUT./2016
ESCALA: 1:500

PROJETO Nº: 0365
PROJ.: TIAGO CARNEIRO
DES.: RODRIGO SÃO PEDRO
CONF.: FRANZ RANGEL
VERIF.: LIANA VIVEIROS
APROV.: ULYSSES LIMA

DESENHO Nº
0365-DE-31-SV-004 R-00

0365-DE-31-SV-001 A 013 R-00 PLANTAS_recover

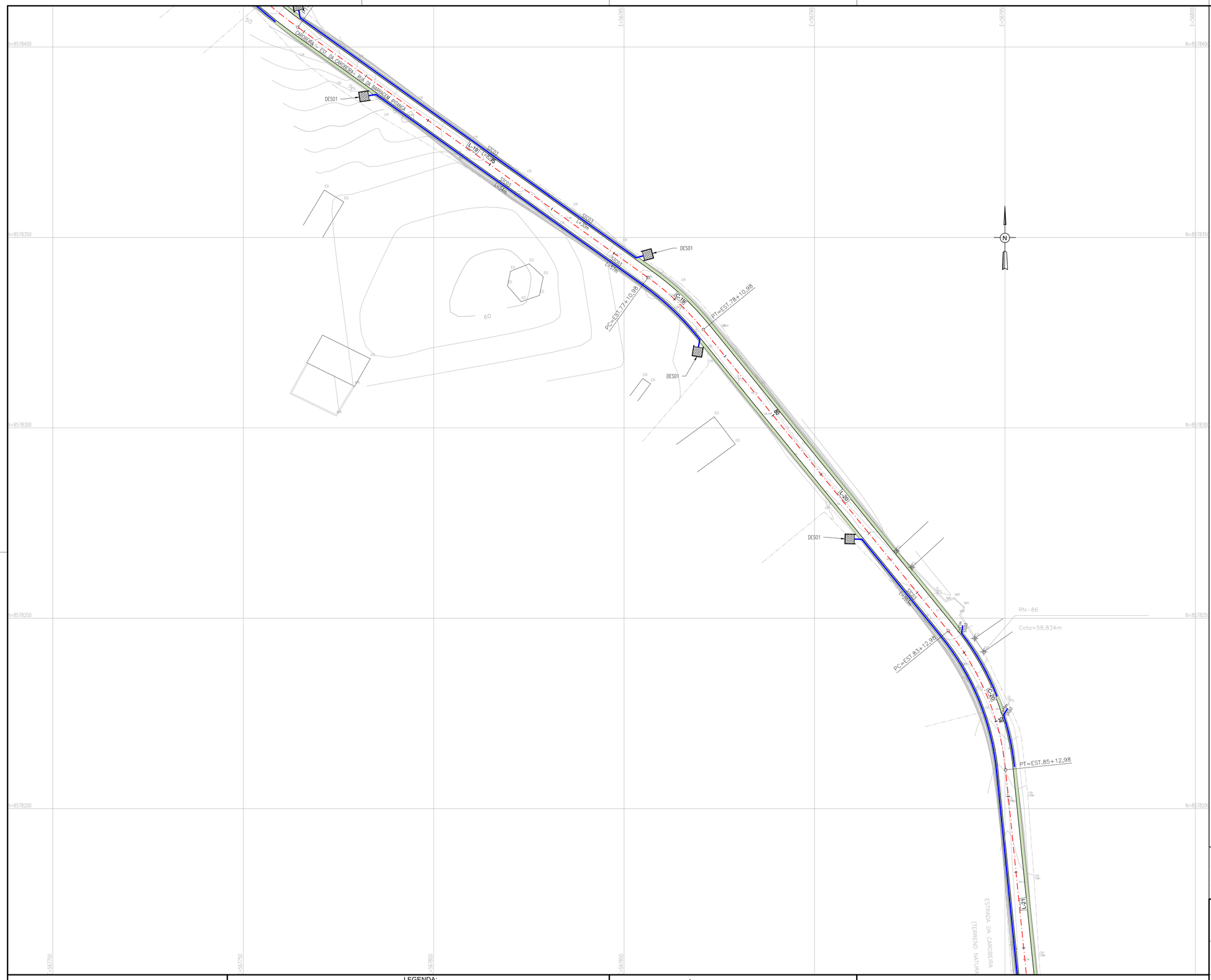

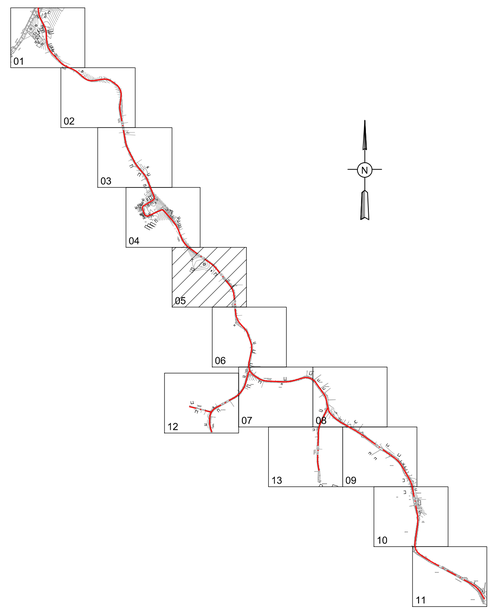

NOTAS:

1 - MEDIDAS EM METRO, EXCETO ONDE INDICADO.

2 - PARA DETALHES DAS SEÇÕES TRANSVERSAIS DAS TRANSIÇÕES DE PASSEIOS E PAVIMENTOS, CONSULTAR PROJETO URBANÍSTICO DE PAVIMENTAÇÃO

3 - O COMPRIMENTO DA GALERIA TUBULAR DEVERÁ SER AJUSTADO AO TERRENO CONTÍGUO, MANTENDO SUA DECLIVIDADE.

4 - AS COTAS DOS DISPOSITIVOS DEVERÃO SER CONFIRMADAS EM CAMPO.

LEGENDA:

PLANTA VIÁRIO	
L-1	CÓDIGO DA LINHA
C-1	CÓDIGO DA CURVA
	EIXO ESTAQUEADO
2,0% 0,0%	SUPERELEVAÇÃO
PC	PONTO DE CURVA
PI	PI DA CURVA
PT	PONTO DE TANGENTE
	CURVA DE NÍVEL

PLANTA DRENAGEM

CÓDIGO
G-00-101
FLUXO
J-01.101 CÓDIGO

DESENHOS DE REFERÊNCIA:

0365-DE-00-SV-001	0365-DE-31-SV-020
0365-DE-00-SV-002	0365-DE-31-SV-022
0365-DE-31-SV-014	0365-DE-31-SV-023
0365-DE-31-SV-015	0365-DE-31-SV-024
0365-DE-31-SV-016	0365-DE-31-SV-025
0365-DE-31-SV-017	0365-DE-31-SV-026
0365-DE-31-SV-018	
0365-DE-31-SV-019	

A T U A L I Z A Ç Ã O

Nº	DATA	CONTEÚDO	REVISADO	VERIFICADO	APROVADO

RESPONSÁVEL CONTRATANTE:

RESPONSÁVEL CONSTRUTOR:

RESPONSÁVEL PROJETISTA:

SECRETARIA DE INFRAESTRUTURA HÍDRICA E SANEAMENTO | BAHIA GOVERNO DO ESTADO | Consórcio HYDROS | ffa

PLANO URBANÍSTICO E AMBIENTAL
E PROJETOS ESPECÍFICOS PARA O VETOR IPITANGA

CONTRATANTE: SECRETARIA DE INFRAESTRUTURA HÍDRICA E SANEAMENTO - SIHS

FASE: PROJETO EXECUTIVO | DISCIPLINA: SISTEMA VIÁRIO | TEMA/PROJ. ESPECÍFICO: GEOMETRIA E DRENAGEM

TÍTULO: PLANTA
GRUPO 02 - CAROBEIRA

NÚMERO PRANCHA: 05 DE 13

ENDEREÇO: RODOVIA BA 526 - CASSANGE - SALVADOR / BAHIA

DATA EMISSÃO INICIAL: OUT./2016 | ESCALA: 1:500

PROJETO Nº: 0365 | PROJ.: TIAGO CARNEIRO | DES.: RODRIGO SÃO PEDRO

DESENHO Nº

CONF.: FRANZ RANGEL | VERIF.: LIANA VIVEIROS | APROV.: ULYSSES LIMA

0365-DE-31-SV-005 R-00

0365-DE-31-SV-001 A 013 R-00 PLANTAS()_recover

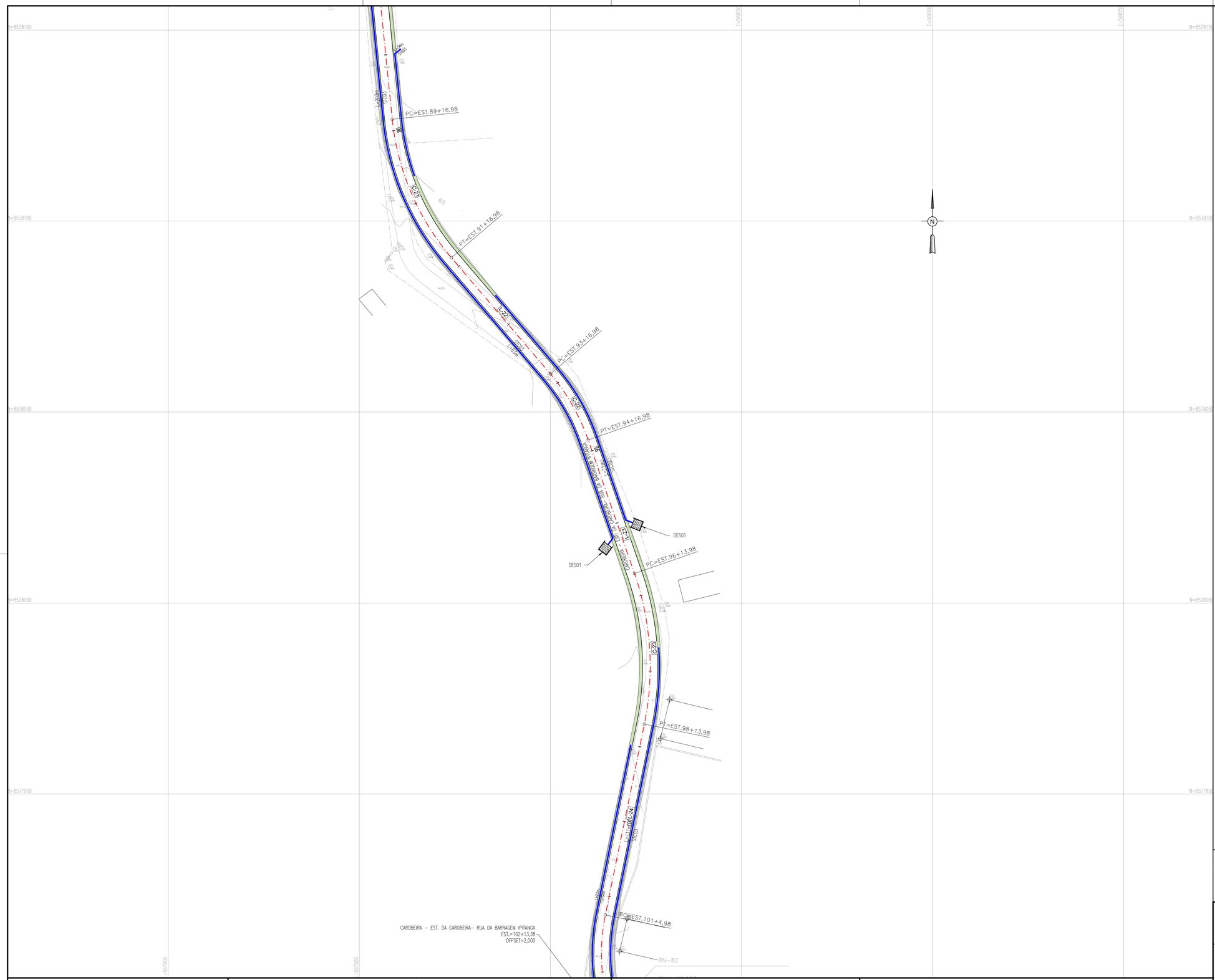

ARTICULAÇÃO
CÓDIGO 31

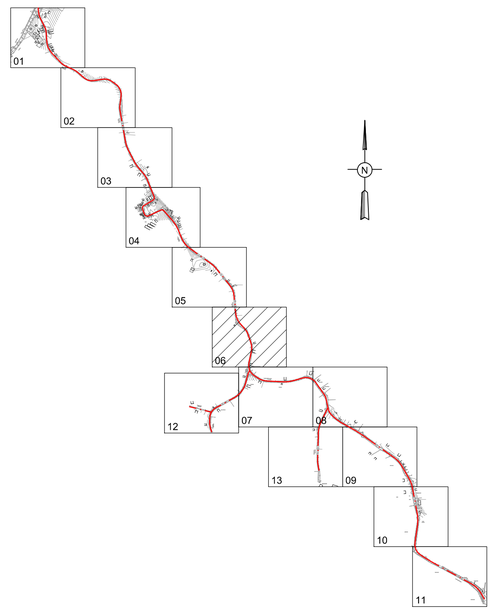

RESPONSÁVEL CONTRATANTE:

RESPONSÁVEL CONSTRUTOR:

RESPONSÁVEL PROJETISTA:

SECRETARIA DE INFRAESTRUTURA HÍDRICA E SANEAMENTO | BAHIA GOVERNO DO ESTADO | Consórcio HYDROS | ffa

PLANO URBANÍSTICO E AMBIENTAL E PROJETOS ESPECÍFICOS PARA O VETOR IPITANGA

NOTAS:

1 - MEDIDAS EM METRO, EXCETO ONDE INDICADO.

2 - PARA DETALHES DAS SEÇÕES TRANSVERSAIS DAS TRANSIÇÕES DE PASSEIOS E PAVIMENTOS, CONSULTAR PROJETO URBANÍSTICO DE PAVIMENTAÇÃO

3 - O COMPRIMENTO DA GALERIA TUBULAR DEVERÁ SER AJUSTADO AO TERRENO CONTÍGUO, MANTENDO SUA DECLIVIDADE.

4 - AS COTAS DOS DISPOSITIVOS DEVERÃO SER CONFIRMADAS EM CAMPO.

LEGENDA:

PLANTA VIÁRIO	
L-1	CÓDIGO DA LINHA
C-1	CÓDIGO DA CURVA
	EIXO ESTAQUEADO
2,2% -2,2%	SUPERELEVAÇÃO
PC	PONTO DE CURVA
PI	PI DA CURVA
PT	PONTO DE TANGENTE
	CURVA DE NÍVEL

PLANTA DRENAGEM

CÓDIGO
G-00-101
FLUXO
J-01.101 CÓDIGO

DESENHOS DE REFERÊNCIA:

0365-DE-00-SV-001	0365-DE-31-SV-020
0365-DE-00-SV-002	0365-DE-31-SV-022
0365-DE-31-SV-014	0365-DE-31-SV-023
0365-DE-31-SV-015	0365-DE-31-SV-024
0365-DE-31-SV-016	0365-DE-31-SV-025
0365-DE-31-SV-017	0365-DE-31-SV-026
0365-DE-31-SV-018	
0365-DE-31-SV-019	

A T U A L I Z A Ç Ã O

Nº	DATA	CONTEÚDO	REVISADO	VERIFICADO	APROVADO

CONTRATANTE:
SECRETARIA DE INFRAESTRUTURA HÍDRICA E SANEAMENTO - SIHS

FASE:	DISCIPLINA:	TEMA/PROJ. ESPECÍFICO:
PROJETO EXECUTIVO	SISTEMA VIÁRIO	GEOMETRIA E DRENAGEM

TÍTULO:
PLANTA
GRUPO 02 - CAROBEIRA

NÚMERO PRANCHA: 06 DE 13

ENDEREÇO: RODOVIA BA 526 - CASSANGE - SALVADOR / BAHIA

DATA EMISSÃO INICIAL: OUT./2016

ESCALA: 1:500

PROJETO Nº:	PROJ.:	DES.:	DESENHO Nº
0365	TIAGO CARNEIRO	RODRIGO SÃO PEDRO	0365-DE-31-SV-006 R-00
CONF.: FRANZ RANGEL	VERIF.: LIANA VIVEIROS	APROV.: ULYSSES LIMA	

D:\0365-DE-35-SV-001 A 013 R-00 PLANTAS_recover



ARTICULAÇÃO
CÓDIGO 31

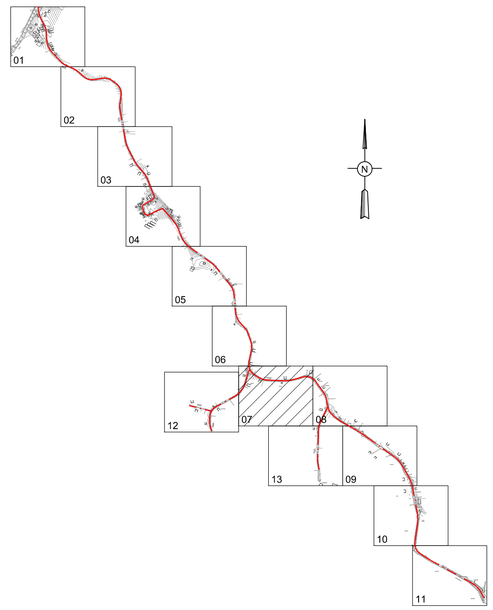

NOTAS:

1 - MEDIDAS EM METRO, EXCETO ONDE INDICADO.

2 - PARA DETALHES DAS SEÇÕES TRANSVERSAIS DAS TRANSIÇÕES DE PASSEIOS E PAVIMENTOS, CONSULTAR PROJETO URBANÍSTICO DE PAVIMENTAÇÃO

3 - O COMPRIMENTO DA GALERIA TUBULAR DEVERÁ SER AJUSTADO AO TERRENO CONTÍGUO, MANTENDO SUA DECLIVIDADE.

4 - AS COTAS DOS DISPOSITIVOS DEVERÃO SER CONFIRMADAS EM CAMPO.

LEGENDA:

PLANTA VIÁRIO	
L-1	CÓDIGO DA LINHA
C-1	CÓDIGO DA CURVA
	EIXO ESTAQUEADO
2,0% 2,0%	SUPERELEVAÇÃO
PC	PONTO DE CURVA
PI	PI DA CURVA
PT	PONTO DE TANGENTE
	CURVA DE NÍVEL

PLANTA DRENAGEM

CÓDIGO
G–00–101
FLUXO
J–01.101 CÓDIGO

DESENHOS DE REFERÊNCIA:

0365-DE-00-SV-001	0365-DE-31-SV-020
0365-DE-00-SV-002	0365-DE-31-SV-022
0365-DE-31-SV-014	0365-DE-31-SV-023
0365-DE-31-SV-015	0365-DE-31-SV-024
0365-DE-31-SV-016	0365-DE-31-SV-025
0365-DE-31-SV-017	0365-DE-31-SV-026
0365-DE-31-SV-018	
0365-DE-31-SV-019	

A T U A L I Z A Ç Ã O

Nº	DATA	CONTEÚDO	REVISADO	VERIFICADO	APROVADO

RESPONSÁVEL CONTRATANTE:

RESPONSÁVEL CONSTRUTOR:

RESPONSÁVEL PROJETISTA:

SECRETARIA DE INFRAESTRUTURA HÍDRICA E SANEAMENTO | BAHIA GOVERNO DO ESTADO | Consórcio HYDROS ffa

PLANO URBANÍSTICO E AMBIENTAL
E PROJETOS ESPECÍFICOS PARA O VETOR IPITANGA

CONTRATANTE: SECRETARIA DE INFRAESTRUTURA HÍDRICA E SANEAMENTO - SIHS

FASE: PROJETO EXECUTIVO | DISCIPLINA: SISTEMA VIÁRIO | TEMA/PROJ. ESPECÍFICO: GEOMETRIA E DRENAGEM

TÍTULO: PLANTA
GRUPO 02 - CAROBEIRA

NÚMERO PRANCHA: 07 DE 13

ENDEREÇO: RODOVIA BA 526 - CASSANGE - SALVADOR / BAHIA

DATA EMISSÃO INICIAL: OUT./2016 | ESCALA: 1:500

PROJETO Nº: 0365 | PROJ.: TIAGO CARNEIRO | DES.: RODRIGO SÃO PEDRO

CONF.: FRANZ RANGEL | VERIF.: LIANA VIVEIROS | APROV.: ULYSSES LIMA

DESENHO Nº
0365-DE-31-SV-007 R-00

0365-DE-35-SV-001 A 013 R-00 (PLANTAS)_recover

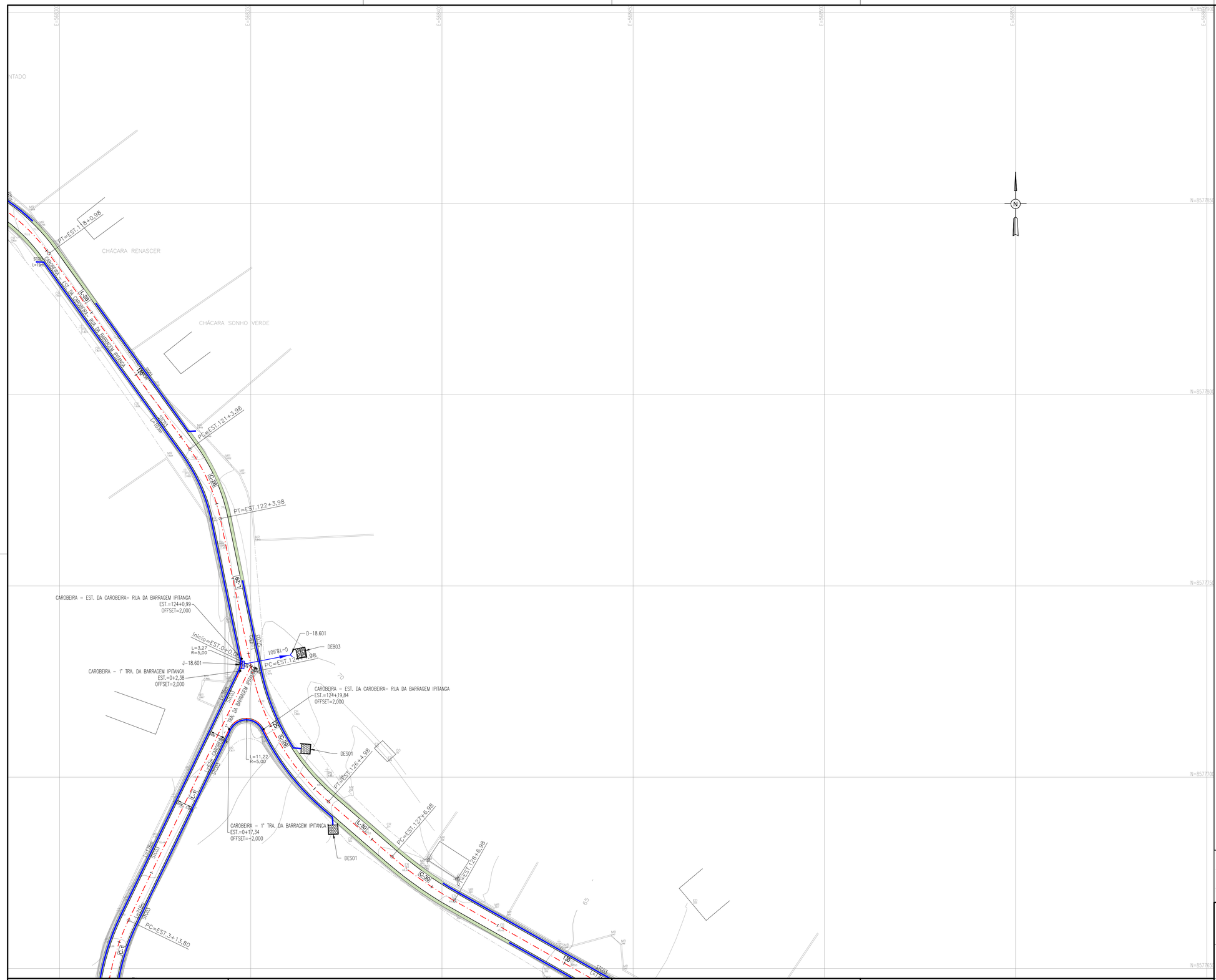

ARTICULAÇÃO
CÓDIGO 31

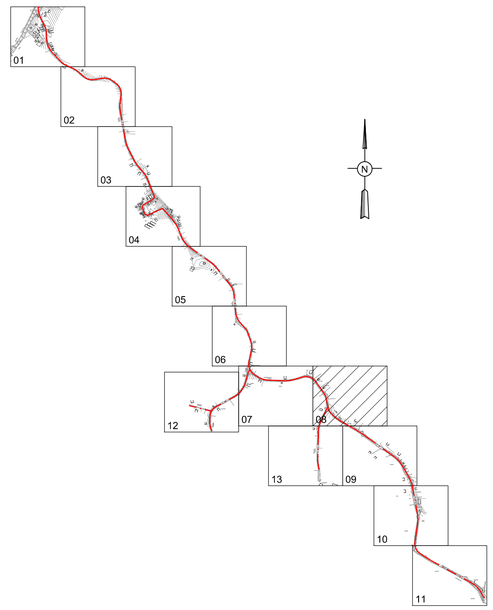

NOTAS:

1 - MEDIDAS EM METRO, EXCETO ONDE INDICADO.

2 - PARA DETALHES DAS SEÇÕES TRANSVERSAIS DAS TRANSIÇÕES DE PASSEIOS E PAVIMENTOS, CONSULTAR PROJETO URBANÍSTICO DE PAVIMENTAÇÃO

3 - O COMPRIMENTO DA GALERIA TUBULAR DEVERÁ SER AJUSTADO AO TERRENO CONTÍGUO, MANTENDO SUA DECLIVIDADE.

4 - AS COTAS DOS DISPOSITIVOS DEVERÃO SER CONFIRMADAS EM CAMPO.

LEGENDA:

PLANTA VIÁRIO		PLANTA DRENAGEM
L-1	CÓDIGO DA LINHA	CÓDIGO G-00-101
C-1	CÓDIGO DA CURVA	FLUXO
	EIXO ESTAQUEADO	J-01.101 CÓDIGO
2,2% 2,2%	SUPERELEVAÇÃO	
PC	PONTO DE CURVA	
PI	PI DA CURVA	
PT	PONTO DE TANGENTE	
	CURVA DE NÍVEL	

DESENHOS DE REFERÊNCIA:

0365-DE-00-SV-001	0365-DE-31-SV-020
0365-DE-00-SV-002	0365-DE-31-SV-022
0365-DE-31-SV-014	0365-DE-31-SV-023
0365-DE-31-SV-015	0365-DE-31-SV-024
0365-DE-31-SV-016	0365-DE-31-SV-025
0365-DE-31-SV-017	0365-DE-31-SV-026
0365-DE-31-SV-018	
0365-DE-31-SV-019	

A T U A L I Z A Ç Ã O

Nº	DATA	CONTEÚDO	REVISADO	VERIFICADO	APROVADO

RESPONSÁVEL CONTRATANTE:

RESPONSÁVEL CONSTRUTOR:

RESPONSÁVEL PROJETISTA:

SECRETARIA DE INFRAESTRUTURA HÍDRICA E SANEAMENTO | BAHIA GOVERNO DO ESTADO | Consórcio HYDROS | ffa

PLANO URBANÍSTICO E AMBIENTAL
E PROJETOS ESPECÍFICOS PARA O VETOR IPITANGA

CONTRATANTE: SECRETARIA DE INFRAESTRUTURA HÍDRICA E SANEAMENTO - SIHS

FASE: PROJETO EXECUTIVO | DISCIPLINA: SISTEMA VIÁRIO | TEMA/PROJ. ESPECÍFICO: GEOMETRIA E DRENAGEM

TÍTULO: PLANTA
GRUPO 02 - CAROBEIRA

NÚMERO PRANCHA: 08 DE 13

ENDEREÇO: RODOVIA BA 526 - CASSANGE - SALVADOR / BAHIA

DATA EMISSÃO INICIAL: OUT./2016 | ESCALA: 1:500

PROJETO Nº: 0365 | PROJ.: TIAGO CARNEIRO | DES.: RODRIGO SÃO PEDRO

CONF.: FRANZ RANGEL | VERIF.: LIANA VIVEIROS | APROV.: ULYSSES LIMA

DESENHO Nº 0365-DE-31-SV-008 R-00

0365-DE-35-SV-001 A 013 R-00 PLANTAS)_recover

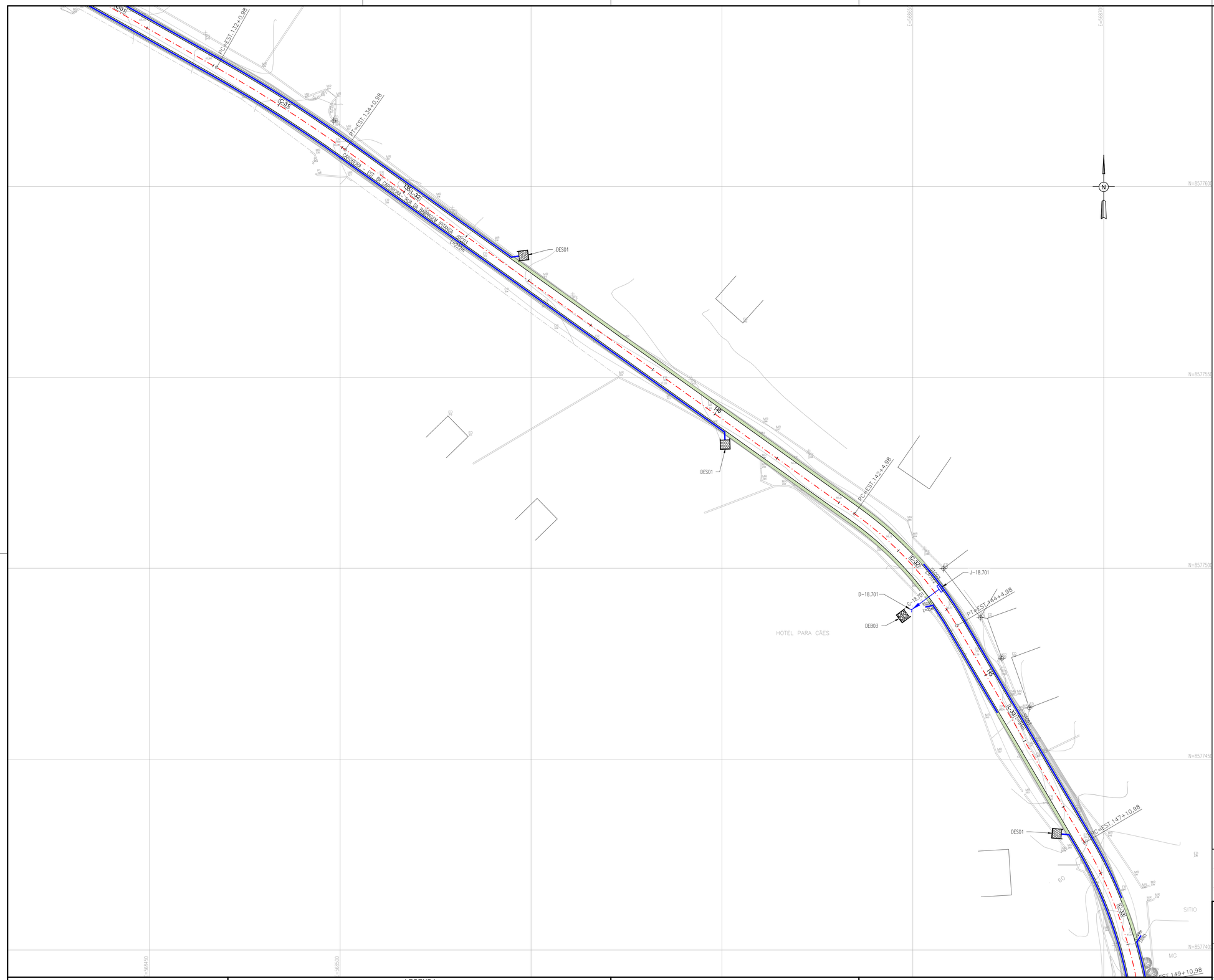

ARTICULAÇÃO
CÓDIGO 31

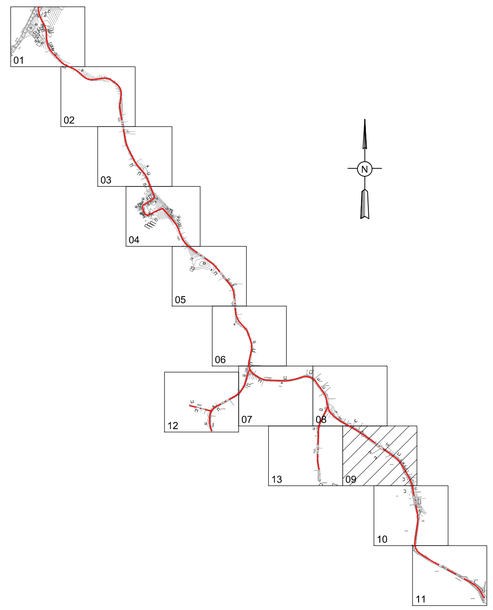

RESPONSÁVEL CONTRATANTE:

RESPONSÁVEL CONSTRUTOR:

RESPONSÁVEL PROJETISTA:

SECRETARIA DE INFRAESTRUTURA HÍDRICA E SANEAMENTO | BAHIA GOVERNO DO ESTADO | Consórcio HYDROS | ffa

PLANO URBANÍSTICO E AMBIENTAL E PROJETOS ESPECÍFICOS PARA O VETOR IPITANGA

CONTRATANTE: SECRETARIA DE INFRAESTRUTURA HÍDRICA E SANEAMENTO - SIHS

FASE:	DISCIPLINA:	TEMA/PROJ. ESPECÍFICO:
PROJETO EXECUTIVO	SISTEMA VIÁRIO	GEOMETRIA E DRENAGEM

TÍTULO: PLANTA
GRUPO 02 - CAROBEIRA

NÚMERO PRANCHA: 09 DE 13

ENDEREÇO: RODOVIA BA 526 - CASSANGE - SALVADOR / BAHIA

DATA EMISSÃO INICIAL: OUT./2016

ESCALA: 1:500

PROJETO Nº	PROJ.:	DES.:	DESENHO Nº
0365	TIAGO CARNEIRO	RODRIGO SÃO PEDRO	0365-DE-31-SV-009 R-00
CONF.: FRANZ RANGEL	VERIF.: LIANA VIVEIROS	APROV.: ULYSSES LIMA	

0365-DE-35-SV-001 A 013 R-00 PLANTAS_recover

NOTAS:

1 - MEDIDAS EM METRO, EXCETO ONDE INDICADO.

2 - PARA DETALHES DAS SEÇÕES TRANSVERSAIS DAS TRANSIÇÕES DE PASSEIOS E PAVIMENTOS, CONSULTAR PROJETO URBANÍSTICO DE PAVIMENTAÇÃO

3 - O COMPRIMENTO DA GALERIA TUBULAR DEVERÁ SER AJUSTADO AO TERRENO CONTÍGUO, MANTENDO SUA DECLIVIDADE.

4 - AS COTAS DOS DISPOSITIVOS DEVERÃO SER CONFIRMADAS EM CAMPO.

LEGENDA:

PLANTA VIÁRIO	
L-1	CÓDIGO DA LINHA
C-1	CÓDIGO DA CURVA
	EIXO ESTAQUEADO
2,0% 4,0%	SUPERELEVAÇÃO
PC	PONTO DE CURVA
PI	PI DA CURVA
PT	PONTO DE TANGENTE
	CURVA DE NÍVEL

PLANTA DRENAGEM

CÓDIGO
G-00-101
FLUXO
J-01.101 CÓDIGO

DESENHOS DE REFERÊNCIA:

0365-DE-00-SV-001	0365-DE-31-SV-020
0365-DE-00-SV-002	0365-DE-31-SV-022
0365-DE-31-SV-014	0365-DE-31-SV-023
0365-DE-31-SV-015	0365-DE-31-SV-024
0365-DE-31-SV-016	0365-DE-31-SV-025
0365-DE-31-SV-017	0365-DE-31-SV-026
0365-DE-31-SV-018	
0365-DE-31-SV-019	

A T U A L I Z A Ç Ã O

Nº	DATA	CONTEÚDO	REVISADO	VERIFICADO	APROVADO



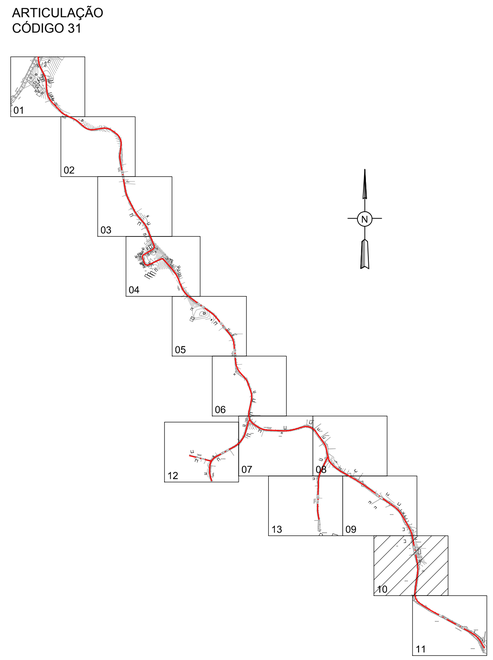

NOTAS:

1 - MEDIDAS EM METRO, EXCETO ONDE INDICADO.

2 - PARA DETALHES DAS SEÇÕES TRANSVERSAIS DAS TRANSIÇÕES DE PASSEIOS E PAVIMENTOS, CONSULTAR PROJETO URBANÍSTICO DE PAVIMENTAÇÃO

3 - O COMPRIMENTO DA GALERIA TUBULAR DEVERÁ SER AJUSTADO AO TERRENO CONTÍGUO, MANTENDO SUA DECLIVIDADE.

4 - AS COTAS DOS DISPOSITIVOS DEVERÃO SER CONFIRMADAS EM CAMPO.

LEGENDA:

PLANTA VIÁRIO		PLANTA DRENAGEM
L-1	CÓDIGO DA LINHA	CÓDIGO G-00-101
C-1	CÓDIGO DA CURVA	FLUXO J-01.101 CÓDIGO
	EIXO ESTAQUEADO	
2,2% 2,2%	SUPERELEVAÇÃO	
PC	PONTO DE CURVA	
PI	PI DA CURVA	
PT	PONTO DE TANGENTE	
	CURVA DE NÍVEL	

DESENHOS DE REFERÊNCIA:

0365-DE-00-SV-001	0365-DE-31-SV-020
0365-DE-00-SV-002	0365-DE-31-SV-022
0365-DE-31-SV-014	0365-DE-31-SV-023
0365-DE-31-SV-015	0365-DE-31-SV-024
0365-DE-31-SV-016	0365-DE-31-SV-025
0365-DE-31-SV-017	0365-DE-31-SV-026
0365-DE-31-SV-018	
0365-DE-31-SV-019	

A T U A L I Z A Ç Ã O

Nº	DATA	CONTEÚDO	REVISADO	VERIFICADO	APROVADO

RESPONSÁVEL CONTRATANTE:

RESPONSÁVEL CONSTRUTOR:

RESPONSÁVEL PROJETISTA:

SECRETARIA DE INFRAESTRUTURA HÍDRICA E SANEAMENTO | BAHIA GOVERNO DO ESTADO | Consórcio HYDROS ffa

PLANO URBANÍSTICO E AMBIENTAL
E PROJETOS ESPECÍFICOS PARA O VETOR IPITANGA

CONTRATANTE: SECRETARIA DE INFRAESTRUTURA HÍDRICA E SANEAMENTO - SIHS

FASE: PROJETO EXECUTIVO | DISCIPLINA: SISTEMA VIÁRIO | TEMA/PROJ. ESPECÍFICO: GEOMETRIA E DRENAGEM

TÍTULO: PLANTA
GRUPO 02 - CAROBEIRA

NÚMERO PRANCHA: 10 DE 13

ENDEREÇO: RODOVIA BA 526 - CASSANGE - SALVADOR / BAHIA | DATA EMISSÃO INICIAL: OUT./2016 | ESCALA: 1:500

PROJETO Nº: 0365 | PROJ.: TIAGO CARNEIRO | DES.: RODRIGO SÃO PEDRO

CONF.: FRANZ RANGEL | VERIF.: LIANA VIVEIROS | APROV.: ULYSSES LIMA

DESENHO Nº 0365-DE-31-SV-010 R-00

0365-DE-31-SV-001 A 013 R-00 PLANTAS)_recover

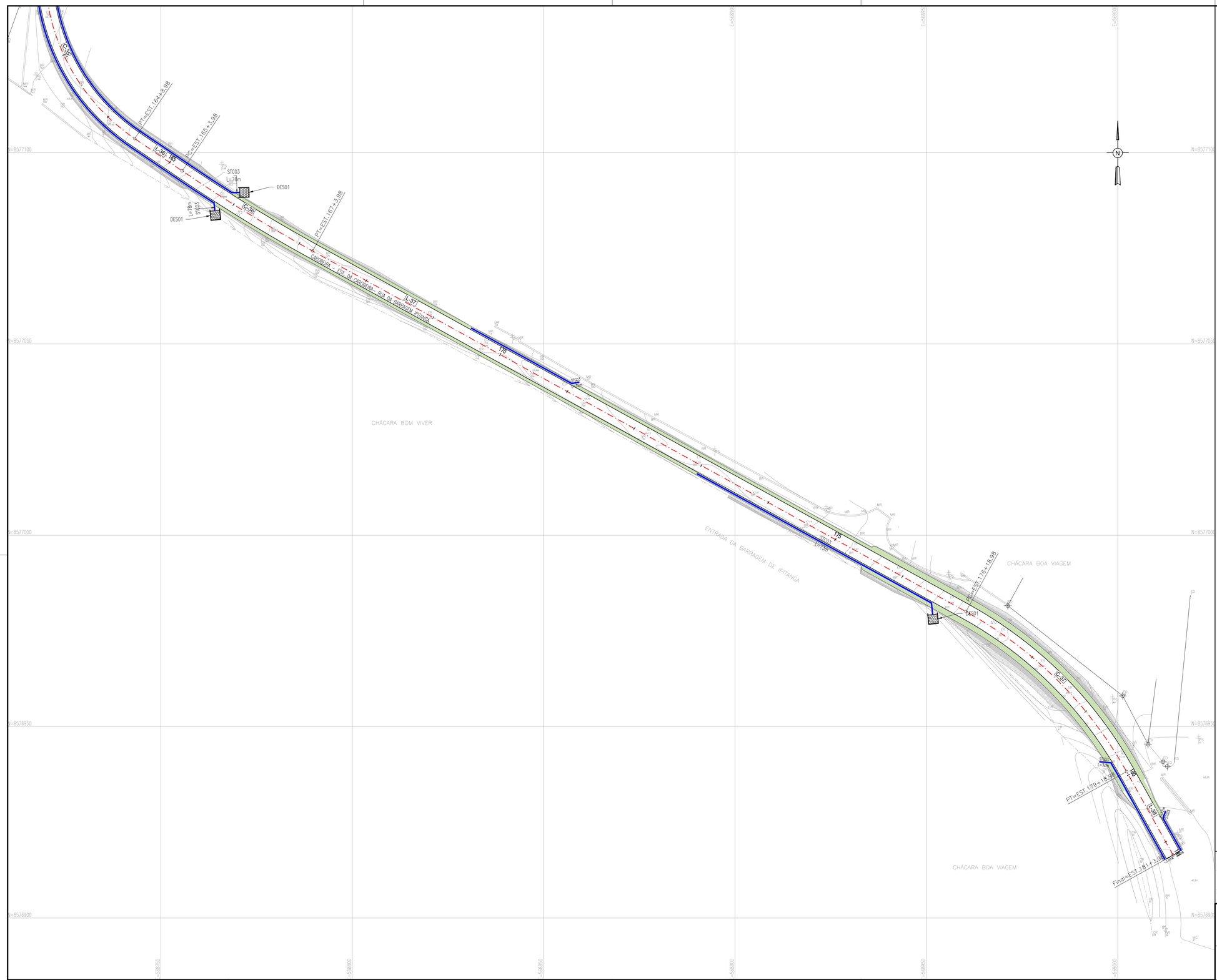

ARTICULAÇÃO
CÓDIGO 31

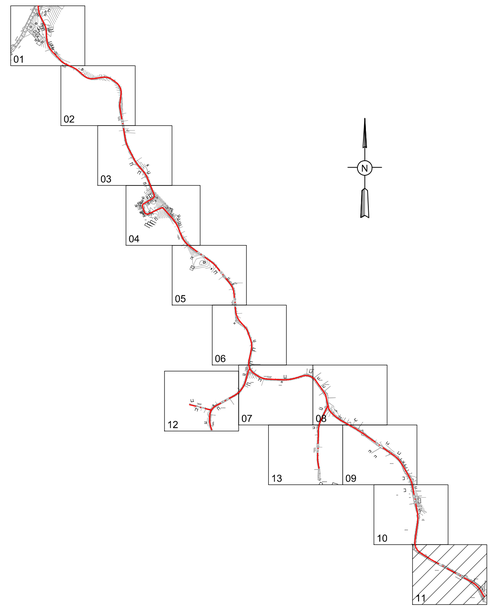

RESPONSÁVEL CONTRATANTE:

RESPONSÁVEL CONSTRUTOR:

RESPONSÁVEL PROJETISTA:

SECRETARIA DE INFRAESTRUTURA HÍDRICA E SANEAMENTO | BAHIA GOVERNO DO ESTADO | Consórcio HYDROS ffa

PLANO URBANÍSTICO E AMBIENTAL E PROJETOS ESPECÍFICOS PARA O VETOR IPITANGA

NOTAS:

1 - MEDIDAS EM METRO, EXCETO ONDE INDICADO.

2 - PARA DETALHES DAS SEÇÕES TRANSVERSAIS DAS TRANSIÇÕES DE PASSEIOS E PAVIMENTOS, CONSULTAR PROJETO URBANÍSTICO DE PAVIMENTAÇÃO

3 - O COMPRIMENTO DA GALERIA TUBULAR DEVERÁ SER AJUSTADO AO TERRENO CONTÍGUO, MANTENDO SUA DECLIVIDADE.

4 - AS COTAS DOS DISPOSITIVOS DEVERÃO SER CONFIRMADAS EM CAMPO.

LEGENDA:

PLANTA VIÁRIO		PLANTA DRENAGEM
L-1	CÓDIGO DA LINHA	CÓDIGO G-00-101
C-1	CÓDIGO DA CURVA	FLUXO
	EIXO ESTAQUEADO	J-01.101 CÓDIGO
2% 2%	SUPERELEVAÇÃO	
PC	PONTO DE CURVA	
PI	PI DA CURVA	
PT	PONTO DE TANGENTE	
	CURVA DE NÍVEL	

DESENHOS DE REFERÊNCIA:

0365-DE-00-SV-001	0365-DE-31-SV-020
0365-DE-00-SV-002	0365-DE-31-SV-022
0365-DE-31-SV-014	0365-DE-31-SV-023
0365-DE-31-SV-015	0365-DE-31-SV-024
0365-DE-31-SV-016	0365-DE-31-SV-025
0365-DE-31-SV-017	0365-DE-31-SV-026
0365-DE-31-SV-018	
0365-DE-31-SV-019	

A T U A L I Z A Ç Ã O

Nº	DATA	CONTEÚDO	REVISADO	VERIFICADO	APROVADO

CONTRATANTE:
SECRETARIA DE INFRAESTRUTURA HÍDRICA E SANEAMENTO - SIHS

FASE: PROJETO EXECUTIVO
DISCIPLINA: SISTEMA VIÁRIO
TEMA/PROJ. ESPECÍFICO: GEOMETRIA E DRENAGEM

TÍTULO:
PLANTA
GRUPO 02 - CAROBEIRA

NÚMERO PRANCHA: 11 DE 13

ENDEREÇO: RODOVIA BA 526 - CASSANGE - SALVADOR / BAHIA
DATA EMISSÃO INICIAL: OUT./2016
ESCALA: 1:500

PROJETO Nº: 0365
PROJ.: TIAGO CARNEIRO
DES.: RODRIGO SÃO PEDRO
CONF.: FRANZ RANGEL
VERIF.: LIANA VIVEIROS
APROV.: ULYSSES LIMA

DESENHO Nº
0365-DE-31-SV-011 R-00

0365-DE-35-SV-001 A 013 R-00 PLANTAS_recover

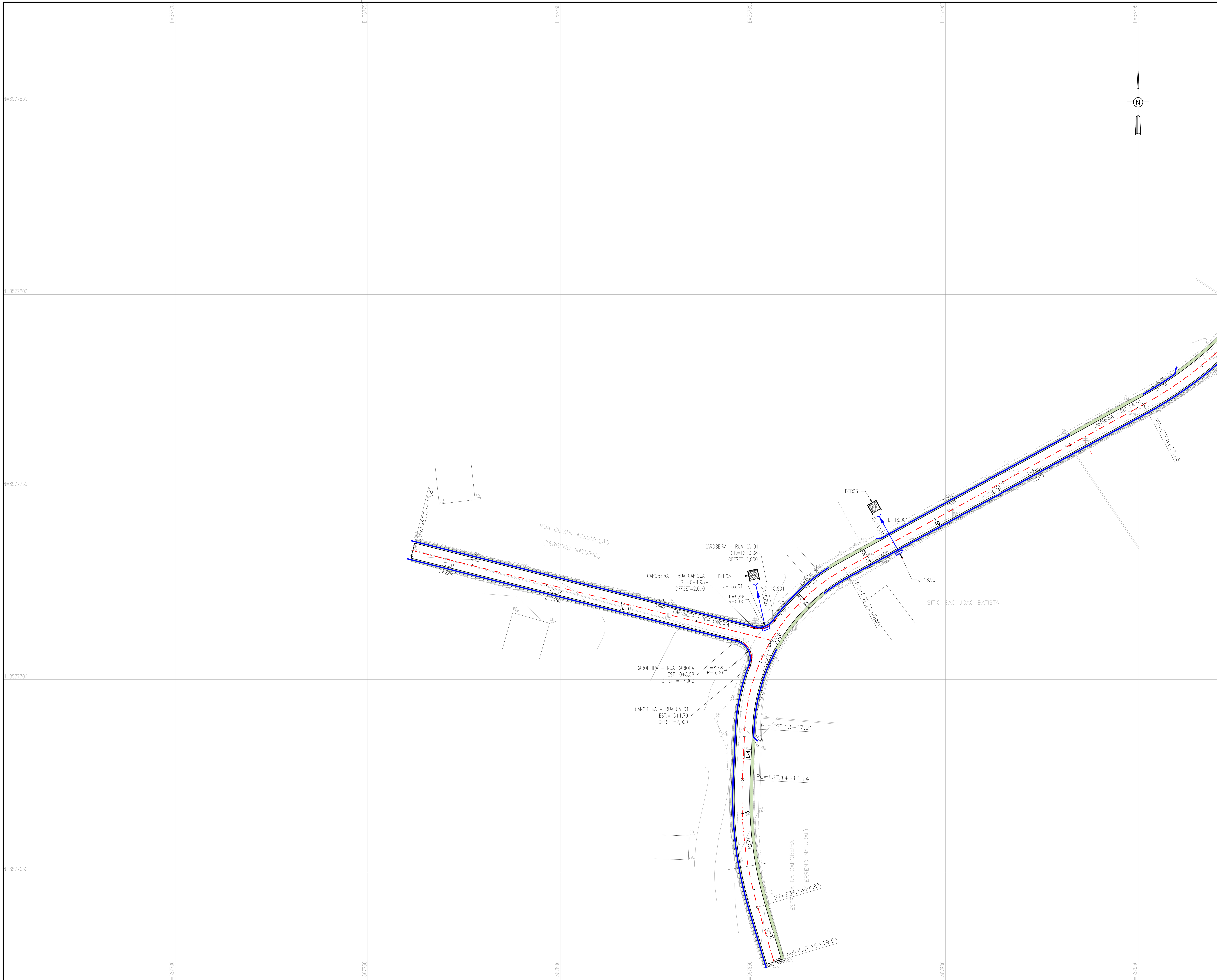

ARTICULAÇÃO
CÓDIGO 31

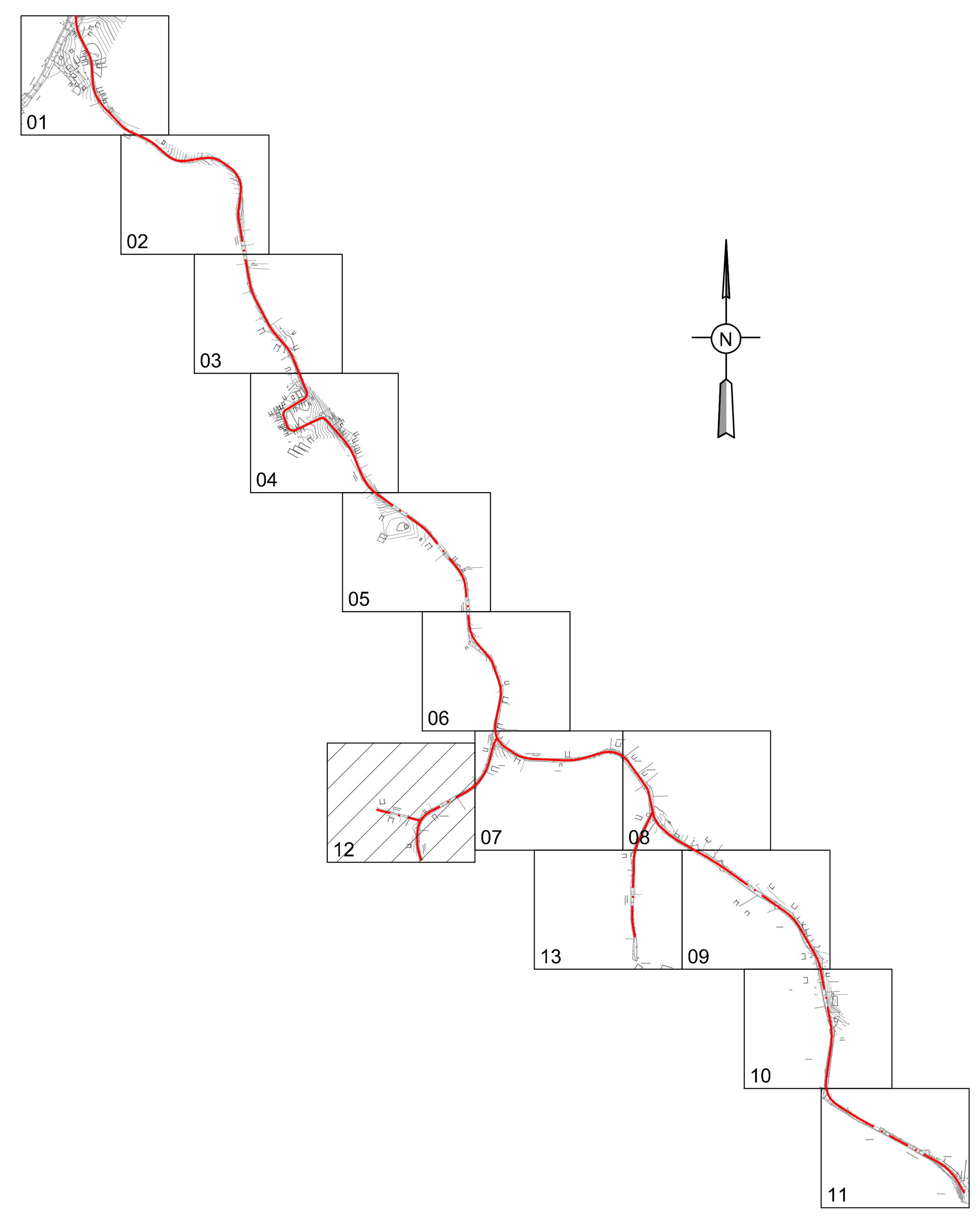

RESPONSÁVEL CONTRATANTE:

RESPONSÁVEL CONSTRUTOR:

RESPONSÁVEL PROJETISTA:

NOTAS:

1 - MEDIDAS EM METRO, EXCETO ONDE INDICADO.

2 - PARA DETALHES DAS SEÇÕES TRANSVERSAIS DAS TRANSIÇÕES DE PASSEIOS E PAVIMENTOS, CONSULTAR PROJETO URBANÍSTICO DE PAVIMENTAÇÃO

3 - O COMPRIMENTO DA GALERIA TUBULAR DEVERÁ SER AJUSTADO AO TERRENO CONTÍGUO, MANTENDO SUA DECLIVIDADE.

4 - AS COTAS DOS DISPOSITIVOS DEVERÃO SER CONFIRMADAS EM CAMPO.

LEGENDA:

PLANTA VIÁRIO

Símbolo	Descrição
L-1	CÓDIGO DA LINHA
C-1	CÓDIGO DA CURVA
1	EIXO ESTAQUEADO
2,0% 2,0%	SUPERELEVAÇÃO
PC	PONTO DE CURVA
PI	PI DA CURVA
PT	PONTO DE TANGENTE
	CURVA DE NÍVEL

PLANTA DRENAGEM

CÓDIGO
G-00-101
FLUXO
J-01.101 ◄— CÓDIGO

DESENHOS DE REFERÊNCIA:

0365-DE-00-SV-001	0365-DE-31-SV-020
0365-DE-00-SV-002	0365-DE-31-SV-022
0365-DE-31-SV-014	0365-DE-31-SV-023
0365-DE-31-SV-015	0365-DE-31-SV-024
0365-DE-31-SV-016	0365-DE-31-SV-025
0365-DE-31-SV-017	0365-DE-31-SV-026
0365-DE-31-SV-018	
0365-DE-31-SV-019	

A T U A L I Z A Ç Ã O

Nº	DATA	CONTEÚDO	REVISADO	VERIFICADO	APROVADO

SECRETARIA DE INFRAESTRUTURA HÍDRICA E SANEAMENTO | BAHIA GOVERNO DO ESTADO | Consórcio HYDROS ffa

PLANO URBANÍSTICO E AMBIENTAL
E PROJETOS ESPECÍFICOS PARA O VETOR IPITANGA

CONTRATANTE:
SECRETARIA DE INFRAESTRUTURA HÍDRICA E SANEAMENTO - SIHS

FASE:	DISCIPLINA:	TEMA/PROJ. ESPECÍFICO:
PROJETO EXECUTIVO	SISTEMA VIÁRIO	GEOMETRIA E DRENAGEM

TÍTULO:
PLANTA
GRUPO 02 - CAROBEIRA

NÚMERO PRANCHA: 12 DE 13

ENDEREÇO:	DATA EMISSÃO INICIAL:	ESCALA:
RODOVIA BA 526 - CASSANGE - SALVADOR / BAHIA	OUT./2016	1:500

PROJETO Nº:	PROJ.:	DES.:
0365	TIAGO CARNEIRO	RODRIGO SÃO PEDRO
CONF.:	VERIF.:	APROV.:
FRANZ RANGEL	LIANA VIVEIROS	ULYSSES LIMA

DESENHO Nº
0365-DE-31-SV-012 R-00

0365-DE-35-SV-001 A 013 R-00 PLANTAS)_recover

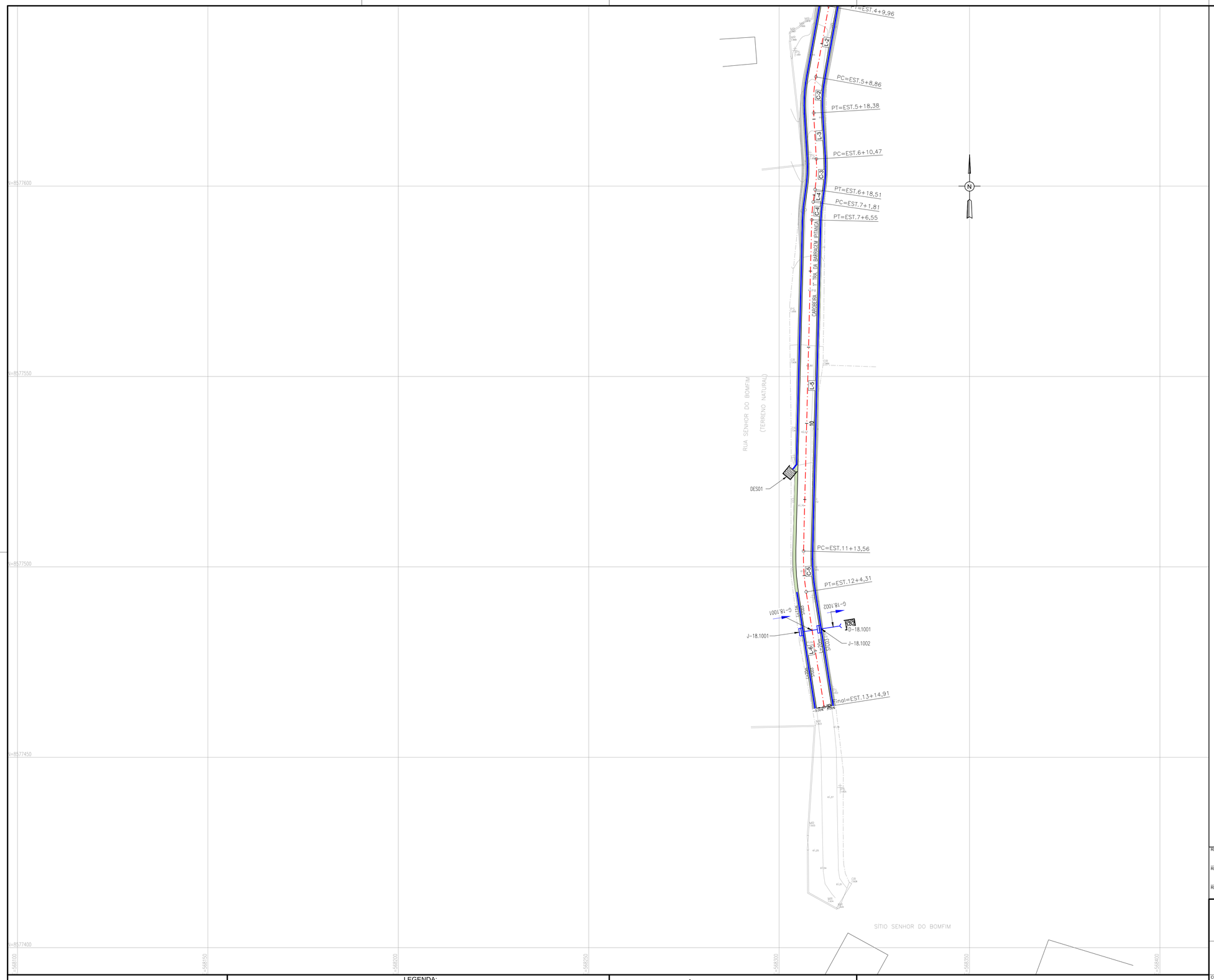

ARTICULAÇÃO
CÓDIGO 31

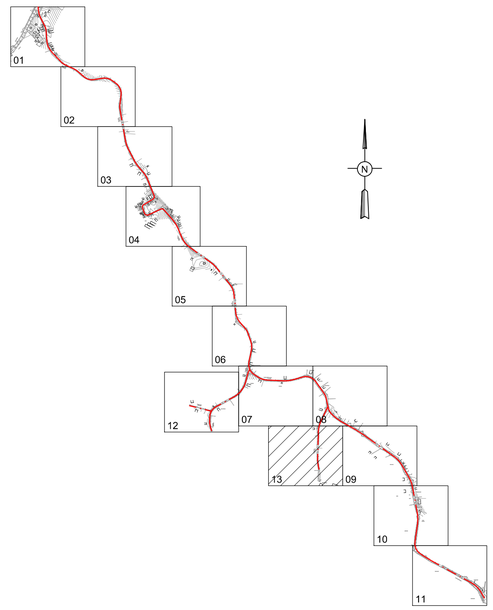

RESPONSÁVEL CONTRATANTE:

RESPONSÁVEL CONSTRUTOR:

RESPONSÁVEL PROJETISTA:

SECRETARIA DE INFRAESTRUTURA HÍDRICA E SANEAMENTO | BAHIA GOVERNO DO ESTADO | Consórcio HYDROS ffa

PLANO URBANÍSTICO E AMBIENTAL
E PROJETOS ESPECÍFICOS PARA O VETOR IPITANGA

CONTRATANTE: SECRETARIA DE INFRAESTRUTURA HÍDRICA E SANEAMENTO - SIHS

FASE: PROJETO EXECUTIVO | DISCIPLINA: SISTEMA VIÁRIO | TEMA/PROJ. ESPECÍFICO: GEOMETRIA E DRENAGEM

TÍTULO: PLANTA
GRUPO 02 - CAROBEIRA

NÚMERO PRANCHA: 13 DE 13

ENDEREÇO: RODOVIA BA 526 - CASSANGE - SALVADOR / BAHIA | DATA EMISSÃO INICIAL: OUT./2016 | ESCALA: 1:500

PROJETO Nº: 0365 | PROJ.: TIAGO CARNEIRO | DES.: RODRIGO SÃO PEDRO

CONF.: FRANZ RANGEL | VERIF.: LIANA VIVEIROS | APROV.: ULYSSES LIMA

DESENHO Nº 0365-DE-31-SV-013 R-00

0365-DE-35-SV-001 A 013 R-00 PLANTAS()_recover

NOTAS:

1 - MEDIDAS EM METRO, EXCETO ONDE INDICADO.

2 - PARA DETALHES DAS SEÇÕES TRANSVERSAIS DAS TRANSIÇÕES DE PASSEIOS E PAVIMENTOS, CONSULTAR PROJETO URBANÍSTICO DE PAVIMENTAÇÃO

3 - O COMPRIMENTO DA GALERIA TUBULAR DEVERÁ SER AJUSTADO AO TERRENO CONTÍGUO, MANTENDO SUA DECLIVIDADE.

4 - AS COTAS DOS DISPOSITIVOS DEVERÃO SER CONFIRMADAS EM CAMPO.

LEGENDA:

PLANTA VIÁRIO		PLANTA DRENAGEM	
L-1	CÓDIGO DA LINHA	CÓDIGO	
C-1	CÓDIGO DA CURVA	G-00-101	
	EIXO ESTAQUEADO	FLUXO	
2,2% -2,2%	SUPERELEVAÇÃO	J-01.101	CÓDIGO
PC	PONTO DE CURVA		
PI	PI DA CURVA		
PT	PONTO DE TANGENTE		
	CURVA DE NÍVEL		

DESENHOS DE REFERÊNCIA:

0365-DE-00-SV-001	0365-DE-31-SV-020
0365-DE-00-SV-002	0365-DE-31-SV-022
0365-DE-31-SV-014	0365-DE-31-SV-023
0365-DE-31-SV-015	0365-DE-31-SV-024
0365-DE-31-SV-016	0365-DE-31-SV-025
0365-DE-31-SV-017	0365-DE-31-SV-026
0365-DE-31-SV-018	
0365-DE-31-SV-019	

A T U A L I Z A Ç Ã O

Nº	DATA	CONTEÚDO	REVISADO	VERIFICADO	APROVADO

CAROBEIRA – EST. DA CAROBEIRA– RUA DA BARRAGEM IPITANGA						
Nº COMP.	ESTACA INICIAL	ESTACA FINAL	AZIMUTE	COMP./DESENV. (m)	COORD. INICIAL	COORD. FINAL
L–1	E=0+0,00	E=0+15,55	176°05'00"	15.55	N 8579428,26 E 567118,46	N 8579412,74 E 567119,52
C–1	E=0+15,55	E=2+4,54		28.99	N 8579412,74 E 567119,52	N 8579385,00 E 567127,22
L–2	E=2+4,54	E=4+7,40	152°53'40"	42.85	N 8579385,00 E 567127,22	N 8579346,85 E 567146,75
L???	E=2+4,54	E=4+7,40	152°53'40"	42.85	N 8579385,00 E 567127,22	N 8579346,85 E 567146,75
C–2	E=4+7,40	E=5+7,40		20.00	N 8579346,85 E 567146,75	N 8579327,71 E 567152,04
L–3	E=5+7,40	E=7+7,40	176°13'40"	40.00	N 8579327,71 E 567152,04	N 8579287,79 E 567154,67
C–3	E=7+7,40	E=10+7,40		60.00	N 8579287,79 E 567154,67	N 8579233,99 E 567178,37
L–4	E=10+7,40	E=13+2,40	136°13'40"	55.00	N 8579233,99 E 567178,37	N 8579194,28 E 567216,42
C–4	E=13+2,40	E=14+2,40		20.00	N 8579194,28 E 567216,42	N 8579182,71 E 567232,59
L–5	E=14+2,40	E=16+2,40	114°53'40"	40.00	N 8579182,71 E 567232,59	N 8579165,87 E 567268,88
C–5	E=16+2,40	E=17+2,40		20.00	N 8579165,87 E 567268,88	N 8579155,14 E 567285,68
L–6	E=17+2,40	E=19+2,40	130°13'40"	40.00	N 8579155,14 E 567285,68	N 8579129,31 E 567316,22
C–6	E=19+2,40	E=21+2,40		40.00	N 8579129,31 E 567316,22	N 8579118,91 E 567353,58
L–7	E=21+2,40	E=23+2,40	80°53'40"	40.00	N 8579118,91 E 567353,58	N 8579125,24 E 567393,07
C–7	E=23+2,40	E=25+2,40		40.00	N 8579125,24 E 567393,07	N 8579116,53 E 567431,11
L–8	E=25+2,40	E=26+2,40	124°53'40"	20.00	N 8579116,53 E 567431,11	N 8579105,09 E 567447,52
C–8	E=26+2,40	E=29+2,40		60.00	N 8579105,09 E 567447,52	N 8579052,95 E 567470,84
L???	E=29+2,40	E=31+3,40	186°53'40"	41.00	N 8579052,95 E 567470,84	N 8579012,25 E 567465,92
L–9	E=29+2,40	E=31+3,40	186°53'40"	41.00	N 8579052,95 E 567470,84	N 8579012,25 E 567465,92
C–9	E=31+3,40	E=32+3,40		20.00	N 8579012,25 E 567465,92	N 8578992,33 E 567466,42

CAROBEIRA – EST. DA CAROBEIRA– RUA DA BARRAGEM IPITANGA						
Nº COMP.	ESTACA INICIAL	ESTACA FINAL	AZIMUTE	COMP./DESENV. (m)	COORD. INICIAL	COORD. FINAL
L–10	E=32+3,40	E=38+14,40	170°13'40"	131.00	N 8578992,33 E 567466,42	N 8578863,23 E 567488,66
C–10	E=38+14,40	E=40+14,40		40.00	N 8578863,23 E 567488,66	N 8578825,43 E 567501,26
L–11	E=40+14,40	E=43+16,40	152°53'40"	62.00	N 8578825,43 E 567501,26	N 8578770,23 E 567529,51
L???	E=40+14,40	E=43+16,40	152°53'40"	62.00	N 8578825,43 E 567501,26	N 8578770,23 E 567529,51
C–11	E=43+16,40	E=44+16,40		20.00	N 8578770,23 E 567529,51	N 8578753,65 E 567540,60
L–12	E=44+16,40	E=47+1,40	139°33'40"	45.00	N 8578753,65 E 567540,60	N 8578719,40 E 567569,79
C–12	E=47+1,40	E=48+1,40		20.00	N 8578719,40 E 567569,79	N 8578702,40 E 567580,18
L–13	E=48+1,40	E=52+3,52	157°33'40"	82.12	N 8578702,40 E 567580,18	N 8578626,50 E 567611,53
C–13	E=52+3,52	E=53+0,54		17.02	N 8578626,50 E 567611,53	N 8578611,65 E 567606,64
L–14	E=53+0,54	E=55+6,65	238°50'40"	46.11	N 8578611,65 E 567606,64	N 8578587,80 E 567567,19
C–14	E=55+6,65	E=56+3,32		16.68	N 8578587,80 E 567567,19	N 8578573,27 E 567562,17
L–15	E=56+3,32	E=57+7,30	159°13'10"	23.97	N 8578573,27 E 567562,17	N 8578550,86 E 567570,68
C–15	E=57+7,30	E=58+7,08		19.78	N 8578550,86 E 567570,68	N 8578544,26 E 567587,01
L–16	E=58+7,08	E=61+4,76	64°46'10"	57.68	N 8578544,26 E 567587,01	N 8578568,85 E 567639,19
C–16	E=61+4,76	E=62+0,28		15.52	N 8578568,85 E 567639,19	N 8578565,88 E 567653,35
L–17	E=62+0,28	E=64+17,98	138°53'40"	57.69	N 8578565,88 E 567653,35	N 8578522,41 E 567691,28
C–17	E=64+17,98	E=66+17,98		40.00	N 8578522,41 E 567691,28	N 8578488,55 E 567712,25
L–18	E=66+17,98	E=68+17,98	157°33'40"	40.00	N 8578488,55 E 567712,25	N 8578451,58 E 567727,52
C–18	E=68+17,98	E=71+17,98		60.00	N 8578451,58 E 567727,52	N 8578405,20 E 567764,34
L–19	E=71+17,98	E=77+10,98	125°33'40"	113.00	N 8578405,20 E 567764,34	N 8578339,48 E 567856,26

CAROBEIRA – EST. DA CAROBEIRA– RUA DA BARRAGEM IPITANGA						
Nº COMP.	ESTACA INICIAL	ESTACA FINAL	AZIMUTE	COMP./DESENV. (m)	COORD. INICIAL	COORD. FINAL
L???	E=71+17,98	E=77+10,98	125°33'40"	113.00	N 8578405,20 E 567764,34	N 8578339,48 E 567856,26
C–19	E=77+10,98	E=78+10,98		20.00	N 8578339,48 E 567856,26	N 8578325,82 E 567870,79
L–20	E=78+10,98	E=83+12,98	140°53'40"	102.00	N 8578325,82 E 567870,79	N 8578246,67 E 567935,13
C–20	E=83+12,98	E=85+12,98		40.00	N 8578246,67 E 567935,13	N 8578210,22 E 567950,18
L–21	E=85+12,98	E=89+16,98	174°13'40"	84.00	N 8578210,22 E 567950,18	N 8578126,64 E 567958,63
C–21	E=89+16,98	E=91+16,98		40.00	N 8578126,64 E 567958,63	N 8578090,41 E 567974,09
L–22	E=91+16,98	E=93+16,98	139°33'40"	40.00	N 8578090,41 E 567974,09	N 8578059,97 E 568000,03
C–22	E=93+16,98	E=94+16,98		20.00	N 8578059,97 E 568000,03	N 8578042,71 E 568009,91
L–23	E=94+16,98	E=96+13,98	160°53'40"	37.00	N 8578042,71 E 568009,91	N 8578007,75 E 568022,02
L???	E=94+16,98	E=96+13,98	160°53'40"	37.00	N 8578042,71 E 568009,91	N 8578007,75 E 568022,02
C–23	E=96+13,98	E=98+13,98		40.00	N 8578007,75 E 568022,02	N 8577968,31 E 568024,62
L–24	E=98+13,98	E=101+4,98	191°33'40"	51.00	N 8577968,31 E 568024,62	N 8577918,34 E 568014,40
C–24	E=101+4,98	E=104+4,98		60.00	N 8577918,34 E 568014,40	N 8577866,08 E 568035,98
L–25	E=104+4,98	E=105+4,98	123°33'40"	20.00	N 8577866,08 E 568035,98	N 8577855,03 E 568052,65
C–25	E=105+4,98	E=107+4,98		40.00	N 8577855,03 E 568052,65	N 8577842,66 E 568090,19
L–26	E=107+4,98	E=110+16,98	92°53'40"	72.00	N 8577842,66 E 568090,19	N 8577839,03 E 568162,09
C–26	E=110+16,98	E=112+16,98		40.00	N 8577839,03 E 568162,09	N 8577843,49 E 568201,67
C–27	E=115+0,98	E=118+0,98		60.00	N 8577855,45 E 568244,01	N 8577836,90 E 568297,21
L–28	E=118+0,98	E=121+3,98	144°13'40"	63.00	N 8577836,90 E 568297,21	N 8577785,79 E 568334,03
L???	E=118+0,98	E=121+3,98	144°13'40"	63.00	N 8577836,90 E 568297,21	N 8577785,79 E 568334,03

CAROBEIRA – EST. DA CAROBEIRA– RUA DA BARRAGEM IPITANGA						
Nº COMP.	ESTACA INICIAL	ESTACA FINAL	AZIMUTE	COMP./DESENV. (m)	COORD. INICIAL	COORD. FINAL
C–28	E=121+3,98	E=122+3,98		20.00	N 8577785,79 E 568334,03	N 8577767,62 E 568342,04
L–29	E=122+3,98	E=124+4,98	168°13'40"	41.00	N 8577767,62 E 568342,04	N 8577727,48 E 568350,40
C–29	E=124+4,98	E=126+4,98		40.00	N 8577727,48 E 568350,40	N 8577693,60 E 568370,31
L–30	E=126+4,98	E=127+6,98	130°53'40"	22.00	N 8577693,60 E 568370,31	N 8577679,20 E 568386,94
C–30	E=127+6,98	E=128+6,98		20.00	N 8577679,20 E 568386,94	N 8577667,68 E 568403,25
L–31	E=128+6,98	E=132+0,98	119°33'40"	74.00	N 8577667,68 E 568403,25	N 8577631,17 E 568467,62
C–31	E=132+0,98	E=134+0,98		40.00	N 8577631,17 E 568467,62	N 8577609,65 E 568501,32
L–32	E=134+0,98	E=142+4,98	125°33'40"	164.00	N 8577609,65 E 568501,32	N 8577514,28 E 568634,73
L???	E=134+0,98	E=142+4,98	125°33'40"	164.00	N 8577609,65 E 568501,32	N 8577514,28 E 568634,73
C–32	E=142+4,98	E=144+4,98		40.00	N 8577514,28 E 568634,73	N 8577484,97 E 568661,53
L–33	E=144+4,98	E=147+10,98	149°33'40"	66.00	N 8577484,97 E 568661,53	N 8577428,07 E 568694,96
L–34	E=149+10,98	E=155+10,98	169°33'40"	120.00	N 8577390,78 E 568708,86	N 8577272,76 E 568730,60
L???	E=149+10,98	E=155+10,98	169°33'40"	120.00	N 8577390,78 E 568708,86	N 8577272,76 E 568730,60
C–34	E=155+10,98	E=157+10,98		40.00	N 8577272,76 E 568730,60	N 8577232,95 E 568731,37
L–35	E=157+10,98	E=161+8,98	188°13'40"	78.00	N 8577232,95 E 568731,37	N 8577155,75 E 568720,21
C–35	E=161+8,98	E=164+8,98		60.00	N 8577155,75 E 568720,21	N 8577103,65 E 568743,16
L–36	E=164+8,98	E=165+3,98	124°13'40"	15.00	N 8577103,65 E 568743,16	N 8577095,21 E 568755,56
C–36	E=165+3,98	E=167+3,98		40.00	N 8577095,21 E 568755,56	N 8577074,29 E 568789,63
L–37	E=167+3,98	E=176+18,98	118°53'40"	195.00	N 8577074,29 E 568789,63	N 8576980,06 E 568960,36
L???	E=167+3,98	E=176+18,98	118°53'40"	195.00	N 8577074,29 E 568789,63	N 8576980,06 E 568960,36

CAROBEIRA – EST. DA CAROBEIRA– RUA DA BARRAGEM IPITANGA						
Nº COMP.	ESTACA INICIAL	ESTACA FINAL	AZIMUTE	COMP./DESENV. (m)	COORD. INICIAL	COORD. FINAL
C–37	E=176+18,98	E=179+18,98		60.00	N 8576980,06 E 568960,36	N 8576938,26 E 569002,31
L–38	E=179+18,98	E=181+3,98	150°53'40"	25.00	N 8576938,26 E 569002,31	N 8576916,42 E 569014,47

CAROBEIRA – RUA CA 01						
Nº COMP.	ESTACA INICIAL	ESTACA FINAL	AZIMUTE	COMP./DESENV. (m)	COORD. INICIAL	COORD. FINAL
L–1	E=0+0,00	E=0+14,02	205°57'10"	14.02	N 8577887,68 E 568017,73	N 8577875,08 E 568011,59
L???	E=0+0,00	E=0+14,02	205°57'10"	14.02	N 8577887,68 E 568017,73	N 8577875,08 E 568011,59
C–1	E=0+14,02	E=1+4,18		10.16	N 8577875,08 E 568011,59	N 8577865,55 E 568008,10
L–2	E=1+4,18	E=2+16,41	194°18'20"	32.23	N 8577865,55 E 568008,10	N 8577834,32 E 568000,14
C–2	E=2+16,41	E=6+18,26		81.85	N 8577834,32 E 568000,14	N 8577771,40 E 567951,41
L???	E=6+18,26	E=11+6,86	241°12'20"	88.60	N 8577771,40 E 567951,41	N 8577728,72 E 567873,77
L–3	E=6+18,26	E=11+6,86	241°12'20"	88.60	N 8577771,40 E 567951,41	N 8577728,72 E 567873,77
C–3	E=11+6,86	E=13+17,91		51.05	N 8577728,72 E 567873,77	N 8577687,26 E 567847,91
L–4	E=13+17,91	E=14+11,14	182°42'10"	13.23	N 8577687,26 E 567847,91	N 8577674,04 E 567847,28
C–4	E=14+11,14	E=16+4,65		33.50	N 8577674,04 E 567847,28	N 8577640,94 E 567851,29
L–5	E=16+4,65	E=16+19,51	163°30'20"	14.86	N 8577640,94 E 567851,29	N 8577626,69 E 567855,50

CAROBEIRA – 1ª TRA. DA BARRAGEM IPITANGA						
Nº COMP.	ESTACA INICIAL	ESTACA FINAL	AZIMUTE	COMP./DESENV. (m)	COORD. INICIAL	COORD. FINAL
L–1	E=0+0,00	E=3+13,80	205°44'40"	73.80	N 8577729,06 E 568350,07	N 8577662,58 E 568318,02
L???	E=0+0,00	E=3+13,80	205°44'40"	73.80	N 8577729,06 E 568350,07	N 8577662,58 E 568318,02
C–1	E=3+13,80	E=4+9,96		16.16	N 8577662,58 E 568318,02	N 8577647,26 E 568313,03
L–2	E=4+9,96	E=5+8,86	190°18'50"	18.89	N 8577647,26 E 568313,03	N 8577628,67 E 568309,65
C–2	E=5+8,86	E=5+18,38		9.52	N 8577628,67 E 568309,65	N 8577619,19 E 568309,07
L–3	E=5+18,38	E=6+10,47	176°40'50"	12.09	N 8577619,19 E 568309,07	N 8577607,12 E 568309,77
C–3	E=6+10,47	E=6+18,51		8.04	N 8577607,12 E 568309,77	N 8577599,10 E 568309,43
L–4	E=6+18,51	E=7+1,81	188°11'50"	3.31	N 8577599,10 E 568309,43	N 8577595,83 E 568308,95
C–4	E=7+1,81	E=7+6,55		4.73	N 8577595,83 E 568308,95	N 8577591,12 E 568308,56
L???	E=7+6,55	E=11+13,56	181°25'10"	87.01	N 8577591,12 E 568308,56	N 8577504,13 E 568306,40
L–5	E=7+6,55	E=11+13,56	181°25'10"	87.01	N 8577591,12 E 568308,56	N 8577504,13 E 568306,40
C–5	E=11+13,56	E=12+4,31		10.75	N 8577504,13 E 568306,40	N 8577493,42 E 568307,10
L–6	E=12+4,31	E=13+14,91	171°09'00"	30.60	N 8577493,42 E 568307,10	N 8577463,18 E 568311,81

CAROBEIRA – RUA CARIOCA						
Nº COMP.	ESTACA INICIAL	ESTACA FINAL	AZIMUTE	COMP./DESENV. (m)	COORD. INICIAL	COORD. FINAL
L–1	E=0+0,00	E=4+15,87	284°03'10"	95.87	N 8577710,20 E 567854,72	N 8577733,48 E 567761,72
L???	E=0+0,00	E=4+15,87	284°03'10"	95.87	N 8577710,20 E 567854,72	N 8577733,48 E 567761,72

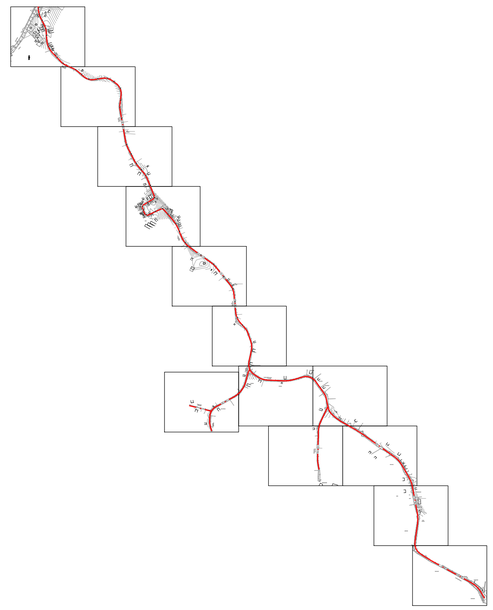

NOTAS:

1 - MEDIDAS EM METRO, EXCETO ONDE INDICADO.

DESENHOS DE REFERÊNCIA:

A T U A L I Z A Ç Ã O

Nº	DATA	CONTEÚDO	REVISADO	VERIFICADO	APROVADO

RESPONSÁVEL CONTRATANTE:

RESPONSÁVEL CONSTRUTOR:

RESPONSÁVEL PROJETISTA:

SECRETARIA DE INFRAESTRUTURA HÍDRICA E SANEAMENTO | BAHIA GOVERNO DO ESTADO | Consórcio HYDROS | ffa

PLANO URBANÍSTICO E AMBIENTAL
E PROJETOS ESPECÍFICOS PARA O VETOR IPITANGA

CONTRATANTE: SECRETARIA DE INFRAESTRUTURA HÍDRICA E SANEAMENTO - SIHS

FASE: PROJETO EXECUTIVO | DISCIPLINA: SISTEMA VIÁRIO | TEMA/PROJ. ESPECÍFICO: GEOMETRIA E DRENAGEM

TÍTULO: QUADROS DE CURVAS
GRUPO 02 - CAROBEIRA

NÚMERO PRANCHA: 01 DE 01

ENDEREÇO: RODOVIA BA 526 - CASSANGE - SALVADOR / BAHIA

DATA EMISSÃO INICIAL: OUT./2016 | ESCALA: 1:500

PROJETO Nº: 0365 | PROJ.: TIAGO CARNEIRO | DES.: RODRIGO SÃO PEDRO

DESENHO Nº 0365-DE-31-SV-014 R-00

CONF.: FRANZ RANGEL | VERIF.: LIANA VIVEIROS | APROV.: ULYSSES LIMA

0365-DE-31-SV-014 R-00 (QUADRO DE CURVAS)